

Gemeinde: Kleve

Rechts-Wert: 2510,114

Hoch-Wert: 5739,484

Baulast: (Gemeinde)

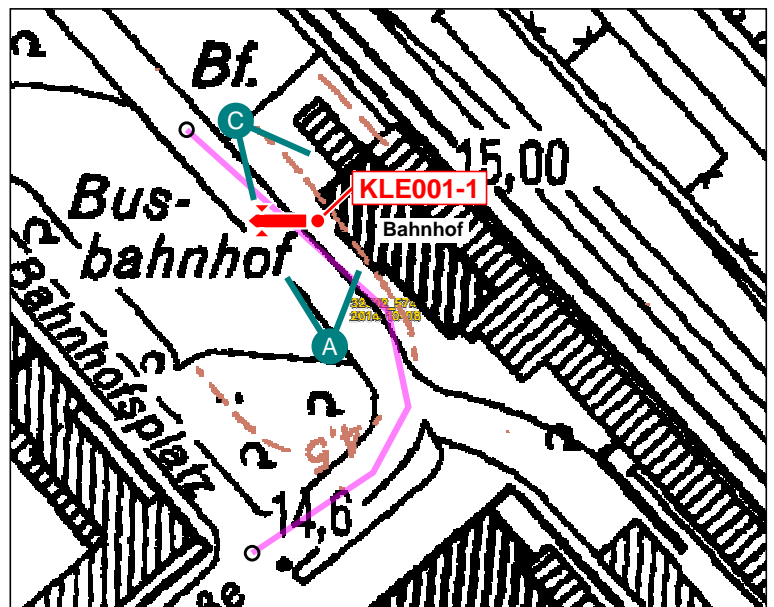
Knoten: Bahnhofsvorplatz



Erstellt von Planungsbüro VIA eG Köln [K1-P42] mit VP-Info 5 des Planungsbüros VIA eG

Hinweis:

Bemerkungen:



Gemeinde: Kleve

Rechts-Wert: 2510,000

Hoch-Wert: 5739,530

Baulast: (Gemeinde)

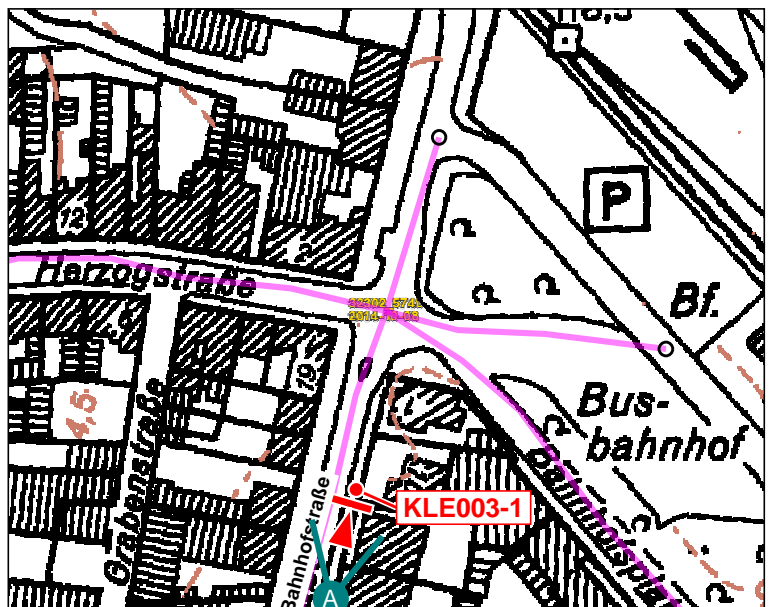
Knoten: Bahnhofstraße / Bahnhofplatz / Herzogstraße



Erstellt von Planungsbüro VIA eG Köln [K1-P42] mit VP-Info 5 des Planungsbüros VIA eG

Hinweis:

Bemerkungen:



Gemeinde: Kleve

Rechts-Wert: 2510,000

Hoch-Wert: 5739,530

Baulast: (Gemeinde)

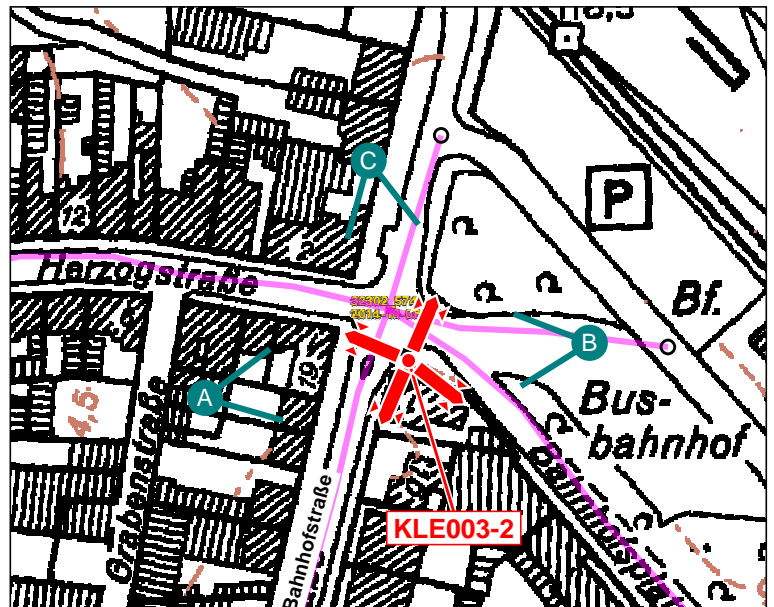
Knoten: Bahnhofstraße / Bahnhofplatz / Herzogstraße

Erstellt von Planungsbüro VIA eG Köln [K1-P42] mit VP-Info 5 des Planungsbüros VIA eG



Hinweis:

Bemerkungen:



Gemeinde: Kleve

Rechts-Wert: 2510,000

Hoch-Wert: 5739,530

Baulast: (Gemeinde)

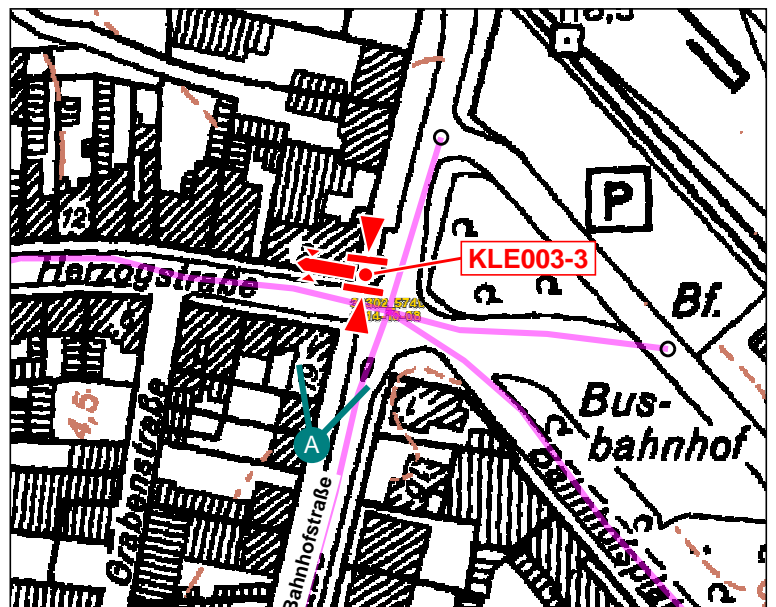
Knoten: Bahnhofstraße / Bahnhofplatz / Herzogstraße

Erstellt von Planungsbüro VIA eG Köln [K1-P42] mit VP-Info 5 des Planungsbüros VIA eG



Hinweis:

Bemerkungen:



Gemeinde: Kleve

Rechts-Wert: 2510,000

Hoch-Wert: 5739,530

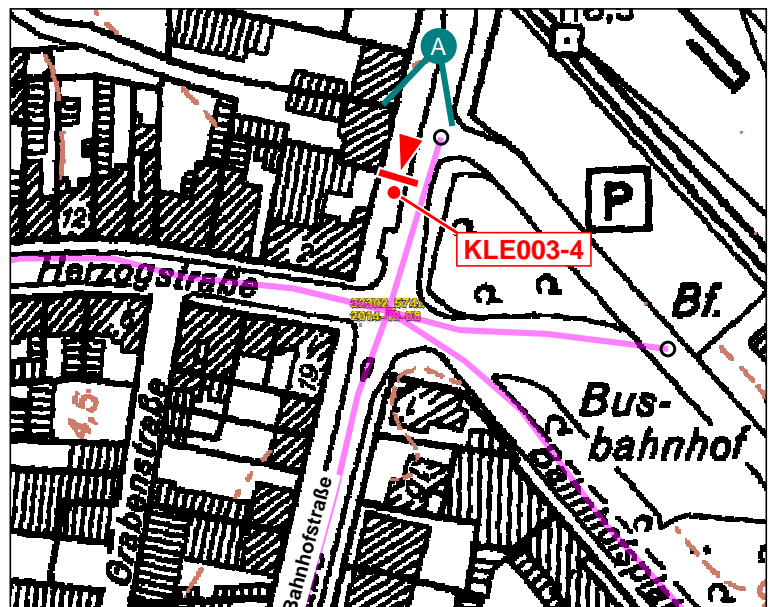
Baulast: (Gemeinde)

Knoten: Bahnhofstraße / Bahnhofplatz / Herzogstraße

Erstellt von Planungsbüro VIA eG Köln [K1-P42] mit VP-Info 5 des Planungsbüros VIA eG



Hinweis:



Bemerkungen:



Gemeinde: Kleve

Rechts-Wert: 2509,896

Hoch-Wert: 5739,691

Baulast: (Gemeinde)

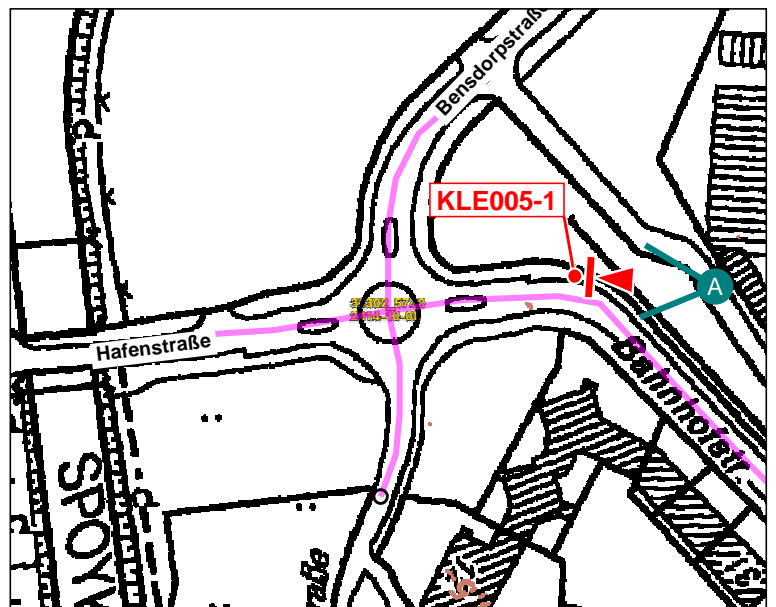
Knoten: Bahnhofstraße / Hafenstraße / Bensdorfstraße

Erstellt von Planungsbüro VIA eG Köln [K1-P42] mit VP-Info 5 des Planungsbüros VIA eG



Hinweis:

Bemerkungen:



Gemeinde: Kleve

Rechts-Wert: 2509,896

Hoch-Wert: 5739,691

Baulast: (Gemeinde)

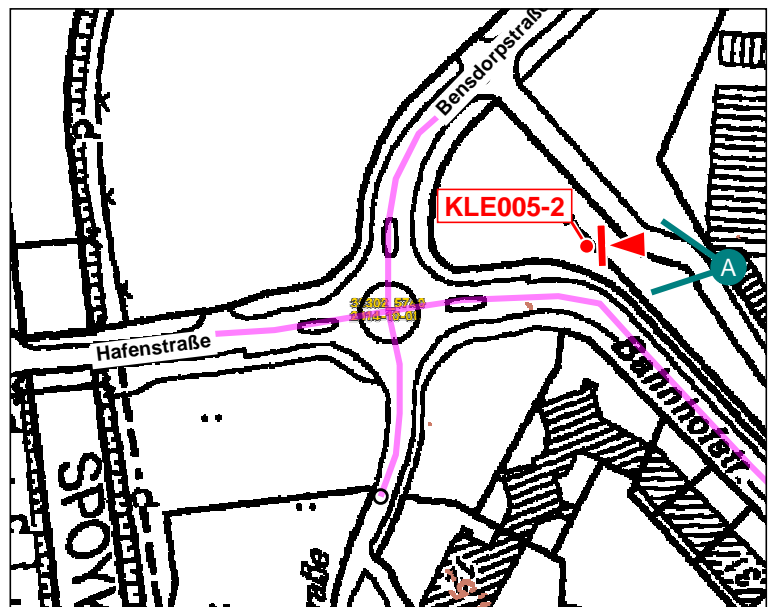
Knoten: Bahnhofstraße / Hafenstraße / Bensdorfstraße

Erstellt von Planungsbüro VIA eG Köln [K1-P42] mit VP-Info 5 des Planungsbüros VIA eG



Hinweis:

Bemerkungen:



Gemeinde: Kleve

Rechts-Wert: 2509,896

Hoch-Wert: 5739,691

Baulast: (Gemeinde)

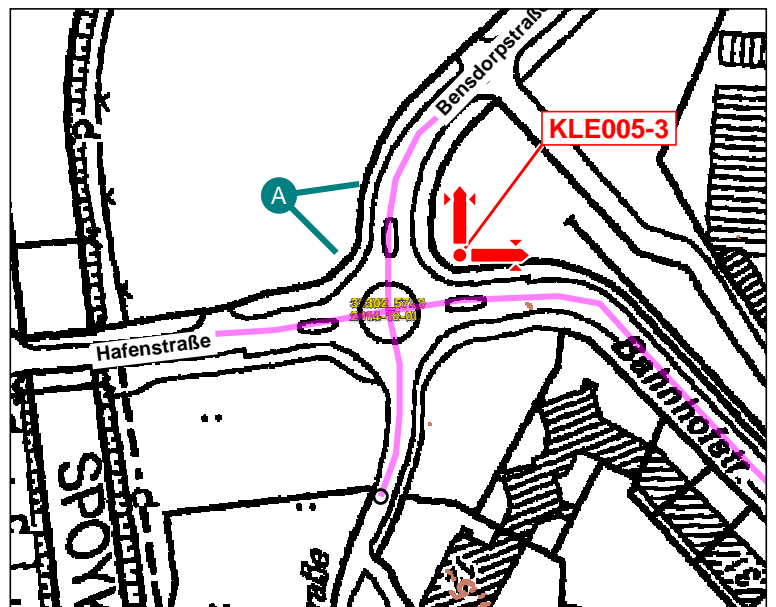
Knoten: Bahnhofstraße / Hafenstraße / Bensdorfstraße



Erstellt von Planungsbüro VIA eG Köln [K1-P42] mit VP-Info 5 des Planungsbüros VIA eG

Hinweis:

Bemerkungen:



Gemeinde: Kleve

Rechts-Wert: 2509,896

Hoch-Wert: 5739,691

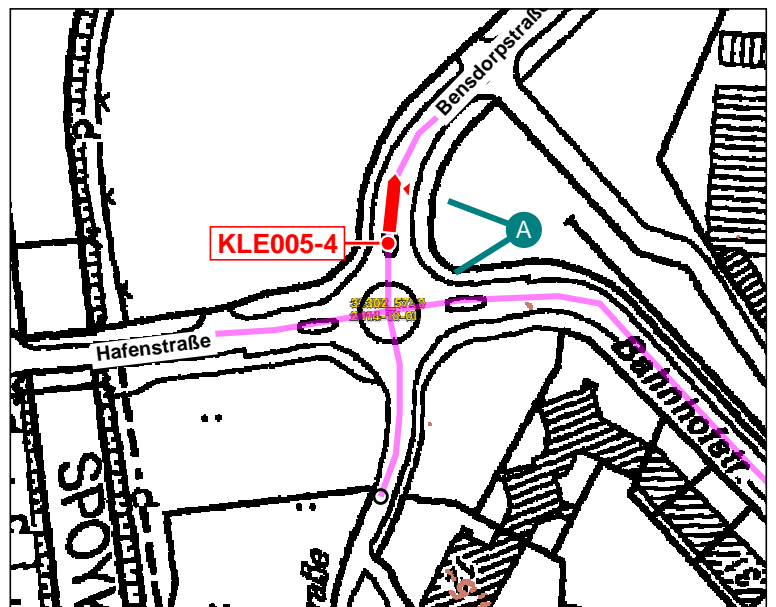
Baulast: (Gemeinde)

Knoten: Bahnhofstraße / Hafenstraße / Bensdorfstraße



Hinweis:

Bemerkungen:



Erstellt von Planungsbüro VIA eG Köln [K1-P42] mit VP-Info 5 des Planungsbüros VIA eG

Gemeinde: Kleve

Rechts-Wert: 2509,896

Hoch-Wert: 5739,691

Baulast: (Gemeinde)

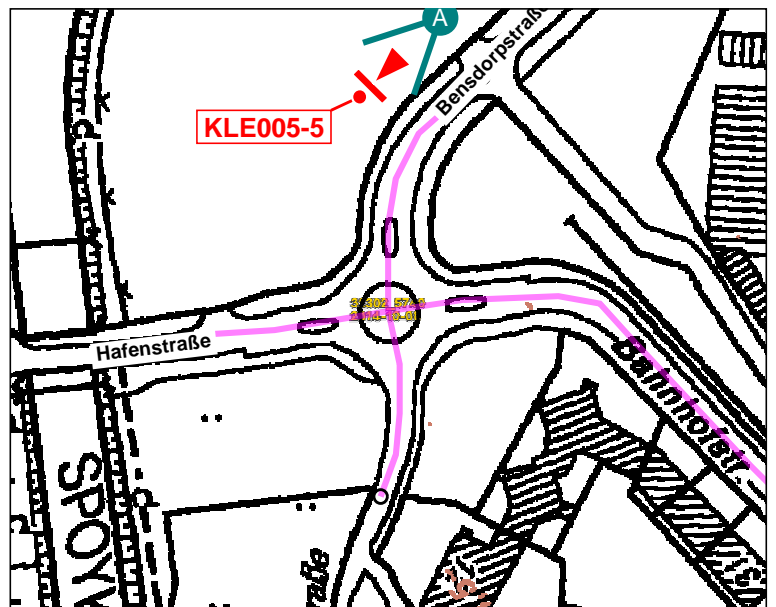
Knoten: Bahnhofstraße / Hafenstraße / Bendsdorfstraße



Erstellt von Planungsbüro VIA eG Köln [K1-P42] mit VP-Info 5 des Planungsbüros VIA eG

Hinweis:

Bemerkungen:



Gemeinde: Kleve

Rechts-Wert: 2509,896

Hoch-Wert: 5739,691

Baulast: (Gemeinde)

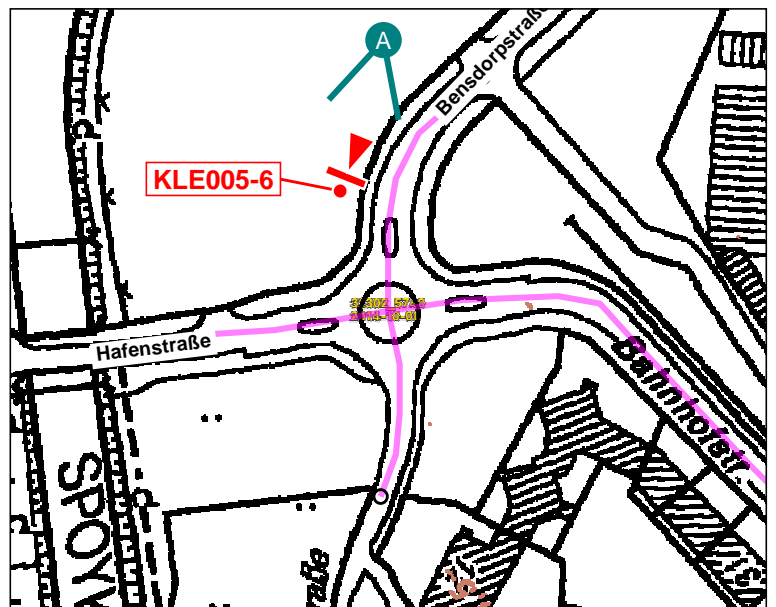
Knoten: Bahnhofstraße / Hafenstraße / Bensdorfstraße

Erstellt von Planungsbüro VIA eG Köln [K1-P42] mit VP-Info 5 des Planungsbüros VIA eG



Hinweis:

Bemerkungen:



Gemeinde: Kleve

Rechts-Wert: 2509,896

Hoch-Wert: 5739,691

Baulast: (Gemeinde)

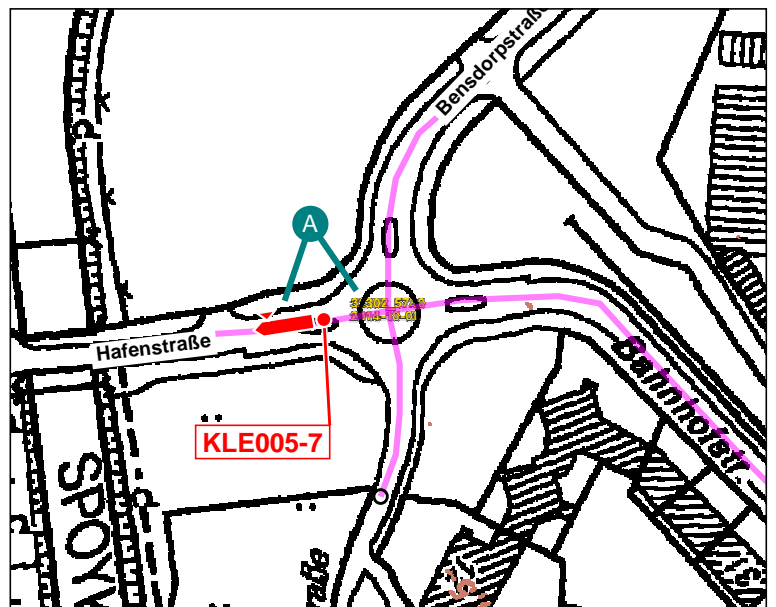
Knoten: Bahnhofstraße / Hafenstraße / Bensdorpstraße

Erstellt von Planungsbüro VIA eG Köln [K1-P42] mit VP-Info 5 des Planungsbüros VIA eG



Hinweis:

Bemerkungen:



Gemeinde: Kleve

Rechts-Wert: 2509,896

Hoch-Wert: 5739,691

Baulast: (Gemeinde)

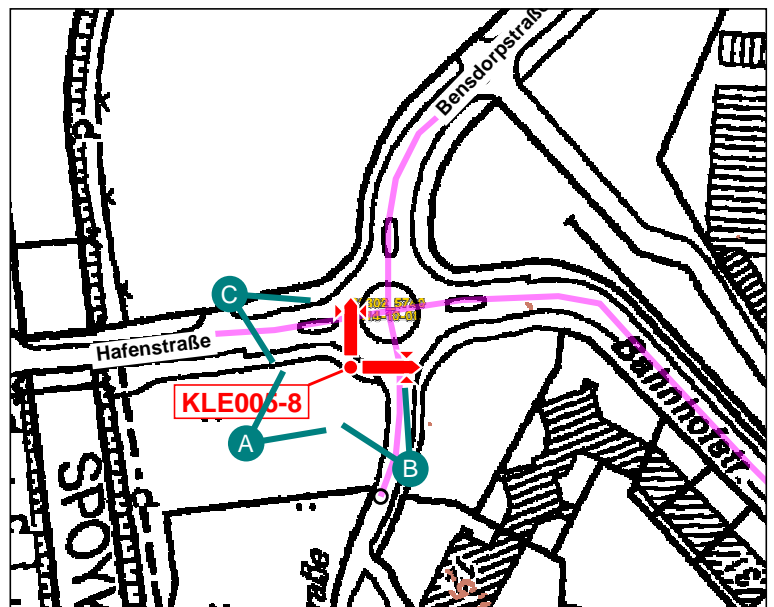
Knoten: Bahnhofstraße / Hafenstraße / Bensdorfstraße

Erstellt von Planungsbüro VIA eG Köln [K1-P42] mit VP-Info 5 des Planungsbüros VIA eG



Hinweis:

Bemerkungen:



Gemeinde: Kleve

Rechts-Wert: 2509,896

Hoch-Wert: 5739,691

Baulast: (Gemeinde)

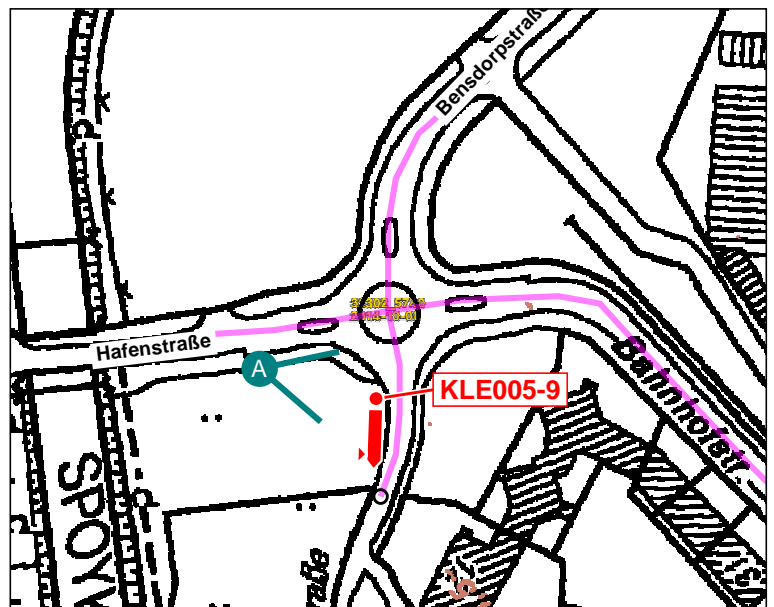
Knoten: Bahnhofstraße / Hafenstraße / Bensdorfstraße

Erstellt von Planungsbüro VIA eG Köln [K1-P42] mit VP-Info 5 des Planungsbüros VIA eG



Hinweis:

Bemerkungen:



Gemeinde: Kleve

Rechts-Wert: 2509,896

Hoch-Wert: 5739,691

Baulast: (Gemeinde)

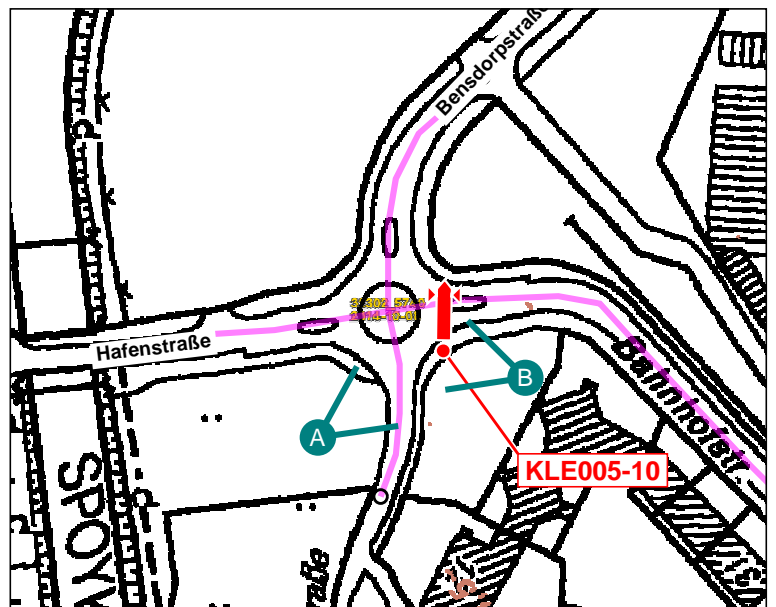
Knoten: Bahnhofstraße / Hafenstraße / Bensdorfstraße

Erstellt von Planungsbüro VIA eG Köln [K1-P42] mit VP-Info 5 des Planungsbüros VIA eG



Hinweis:

Bemerkungen:



Gemeinde: Kleve

Rechts-Wert: 2509,896

Hoch-Wert: 5739,691

Baulast: (Gemeinde)

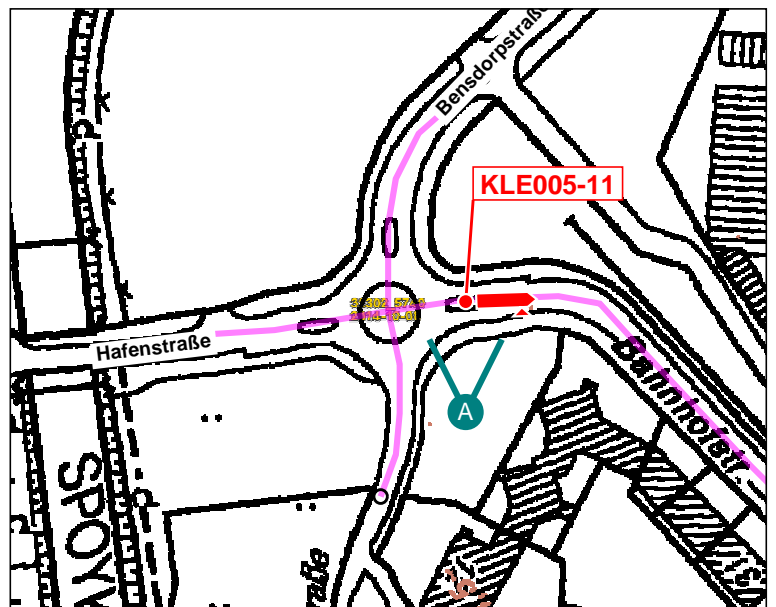
Knoten: Bahnhofstraße / Hafenstraße / Bensdorpstraße

Erstellt von Planungsbüro VIA eG Köln [K1-P42] mit VP-Info 5 des Planungsbüros VIA eG



Hinweis:

Bemerkungen:



Gemeinde: Kleve

Rechts-Wert: 2509,921

Hoch-Wert: 5739,753

Baulast: (Gemeinde)

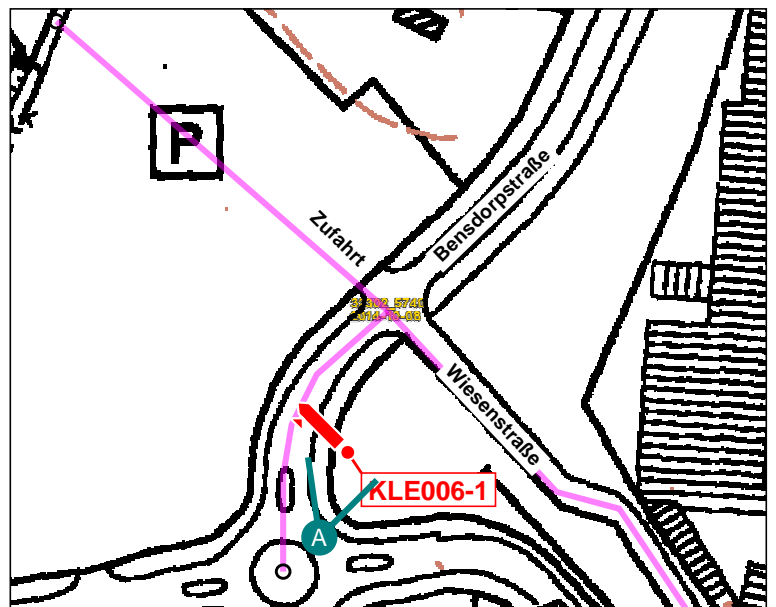
Knoten: Bensdorpstraße / Wiesenstraße / Parkplatzzufahrt

Erstellt von Planungsbüro VIA eG Köln [K1-P42] mit VP-Info 5 des Planungsbüros VIA eG



Hinweis:

Bemerkungen:



Gemeinde: Kleve

Rechts-Wert: 2509,921

Hoch-Wert: 5739,753

Baulast: (Gemeinde)

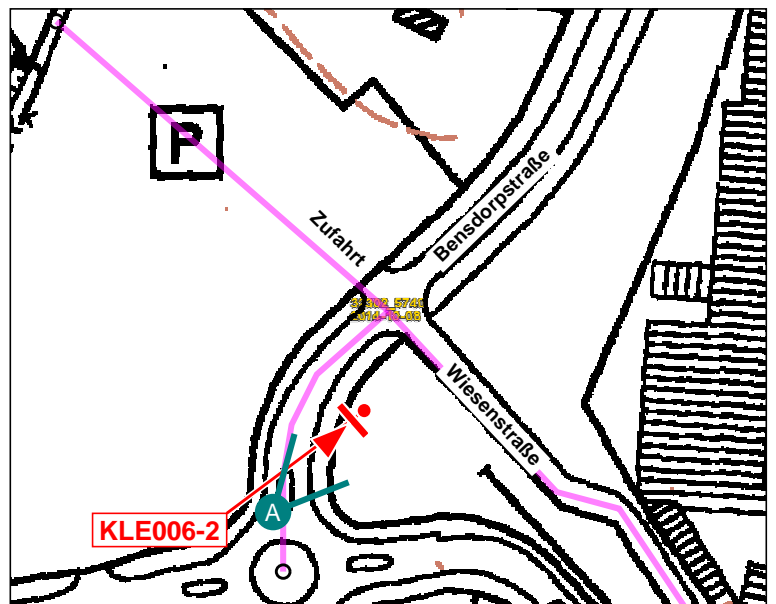
Knoten: Bensdorpstraße / Wiesenstraße / Parkplatzzufahrt

Erstellt von Planungsbüro VIA eG Köln [K1-P42] mit VP-Info 5 des Planungsbüros VIA eG



Hinweis:

Bemerkungen:



Gemeinde: Kleve

Rechts-Wert: 2509,921

Hoch-Wert: 5739,753

Baulast: (Gemeinde)

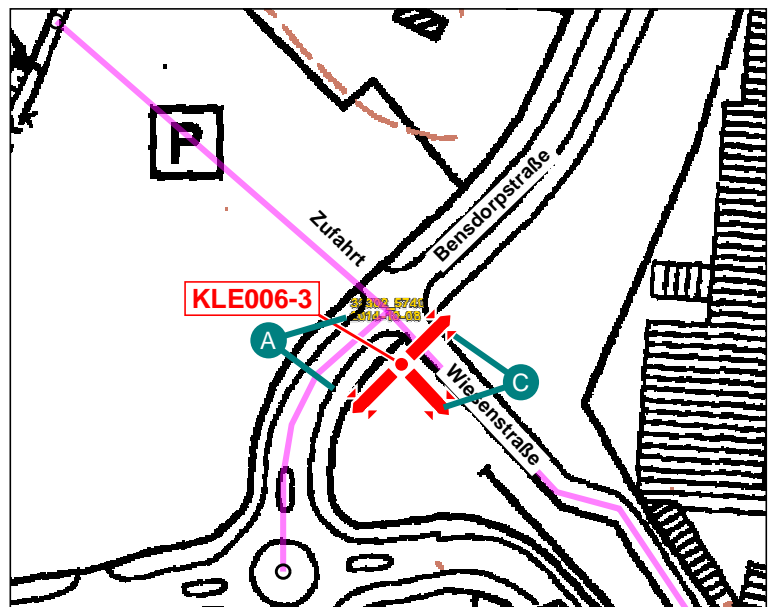
Knoten: Bensdorpstraße / Wiesenstraße / Parkplatzzufahrt

Erstellt von Planungsbüro VIA eG Köln [K1-P42] mit VP-Info 5 des Planungsbüros VIA eG



Hinweis:

Bemerkungen:



Gemeinde: Kleve

Rechts-Wert: 2509,921

Hoch-Wert: 5739,753

Baulast: (Gemeinde)

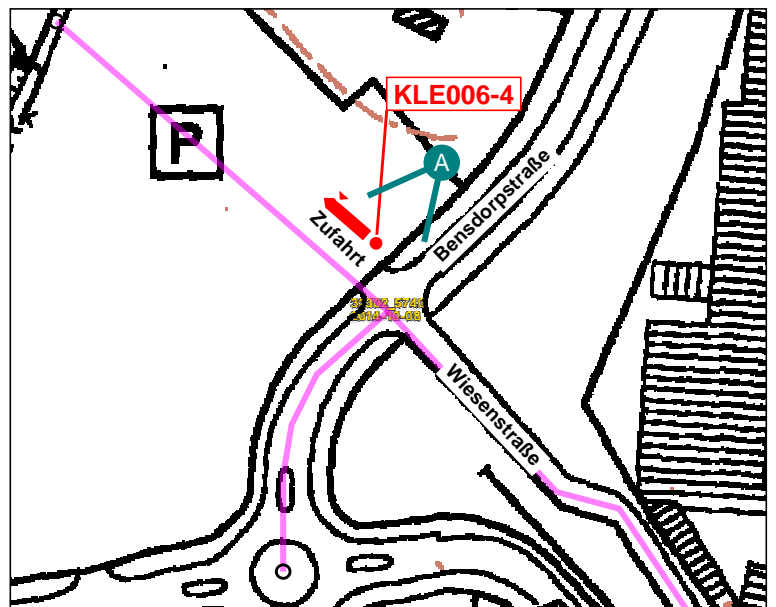
Knoten: Bensdorpstraße / Wiesenstraße / Parkplatzzufahrt

Erstellt von Planungsbüro VIA eG Köln [K1-P42] mit VP-Info 5 des Planungsbüros VIA eG



Hinweis:

Bemerkungen:



Gemeinde: Kleve

Rechts-Wert: 2509,827

Hoch-Wert: 5739,680

Baulast: (Gemeinde)

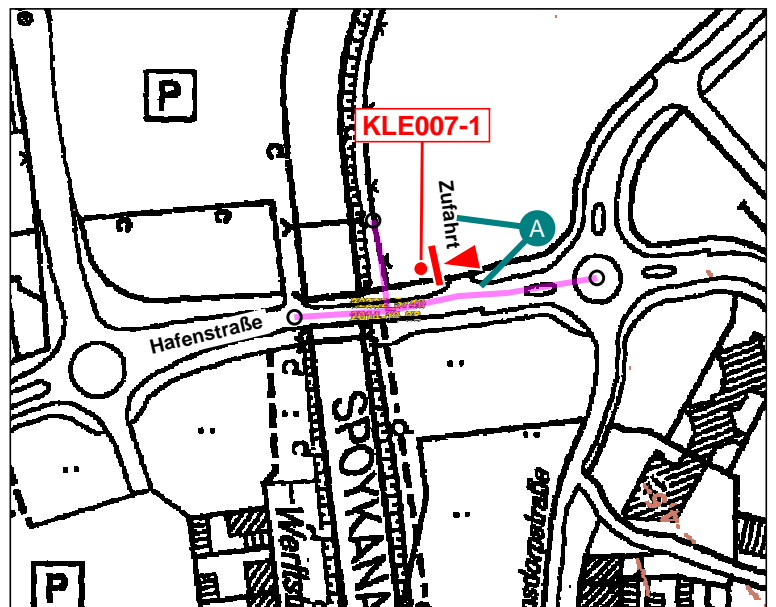
Knoten: Hafenstraße zwischen den Kreiseln / Kanal / Parkplatzzufahrt



Erstellt von Planungsbüro VIA eG Köln [K1-P42] mit VP-Info 5 des Planungsbüros VIA eG

Hinweis:

Bemerkungen:



Gemeinde: Kleve

Rechts-Wert: 2509,827

Hoch-Wert: 5739,680

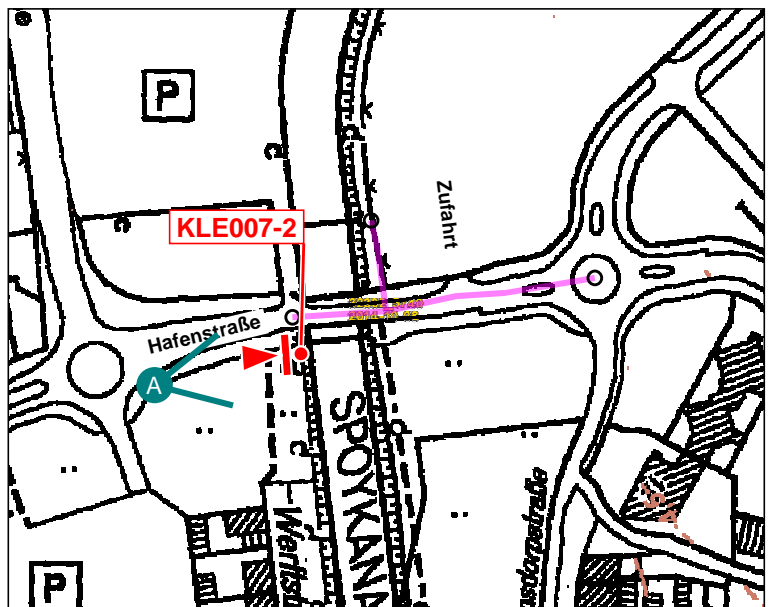
Baulast: (Gemeinde)

Knoten: Hafensstraße zwischen den Kreiseln / Kanal / Parkplatzzufahrt



Hinweis:

Bemerkungen:



Erstellt von Planungsbüro VIA eG Köln [K1-P42] mit VP-Info 5 des Planungsbüros VIA eG

Gemeinde: Kleve

Rechts-Wert: 2509,842

Hoch-Wert: 5739,822

Baulast: (Gemeinde)

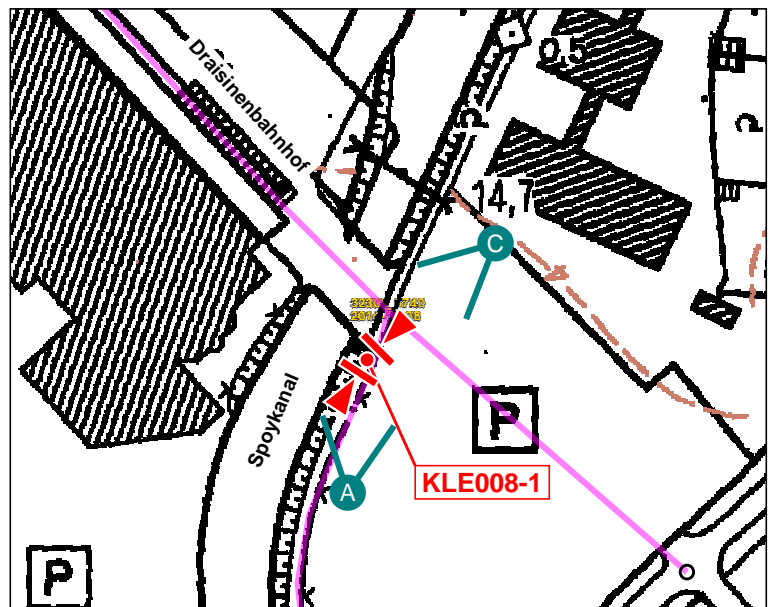
Knoten:



Erstellt von Planungsbüro VIA eG Köln [K1-P42] mit VP-Info 5 des Planungsbüros VIA eG

Hinweis:

Bemerkungen:



Gemeinde: Kleve

Rechts-Wert: 2509,716

Hoch-Wert: 5739,726

Baulast: (Gemeinde)

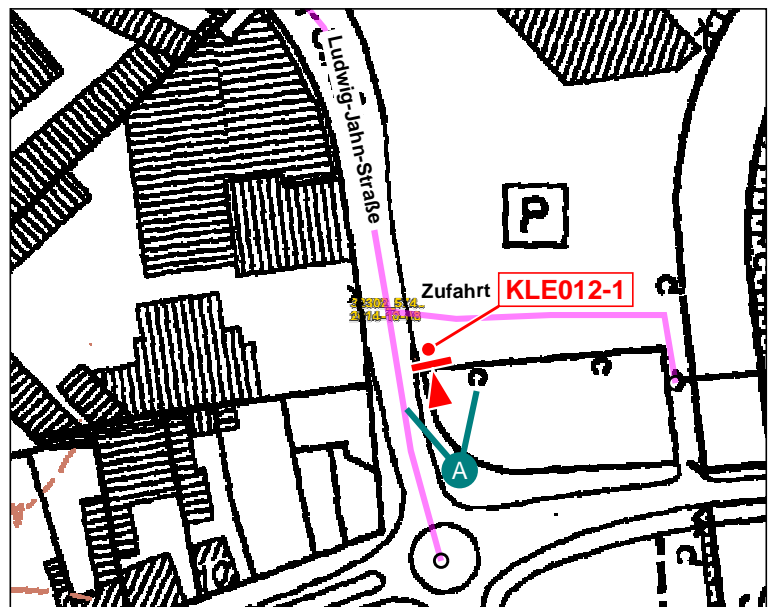
Knoten: Ludwig-Jahn-Straße / Parkplatzzufahrt

Erstellt von Planungsbüro VIA eG Köln [K1-P42] mit VP-Info 5 des Planungsbüros VIA eG



Hinweis:

Bemerkungen:



Gemeinde: Kleve

Rechts-Wert: 2509,796

Hoch-Wert: 5739,678

Baulast: (Gemeinde)

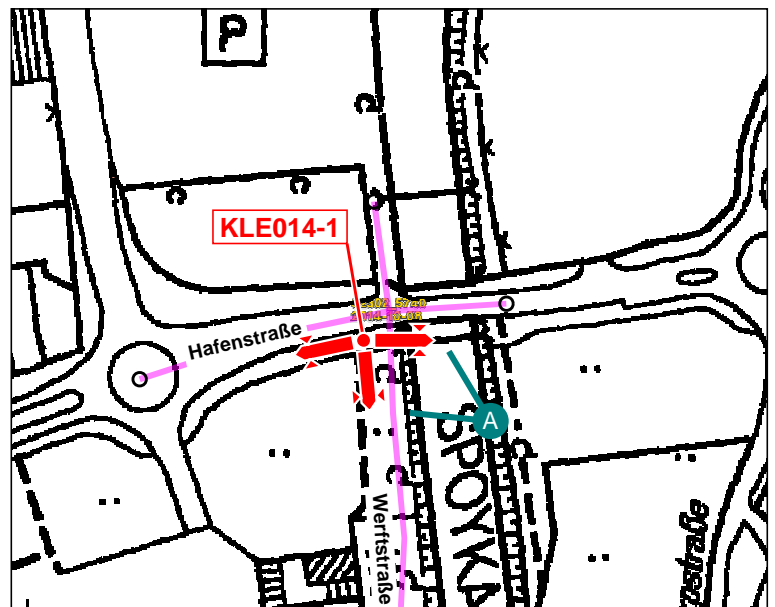
Knoten: Hafenstraße / Geh-/Radweg zur Werftstraße am Kanal

Erstellt von Planungsbüro VIA eG Köln [K1-P42] mit VP-Info 5 des Planungsbüros VIA eG



Hinweis:

Bemerkungen:



Gemeinde: Kleve


Rechts-Wert: 2509,880

Hoch-Wert: 5739,539

Baulast: (Gemeinde)

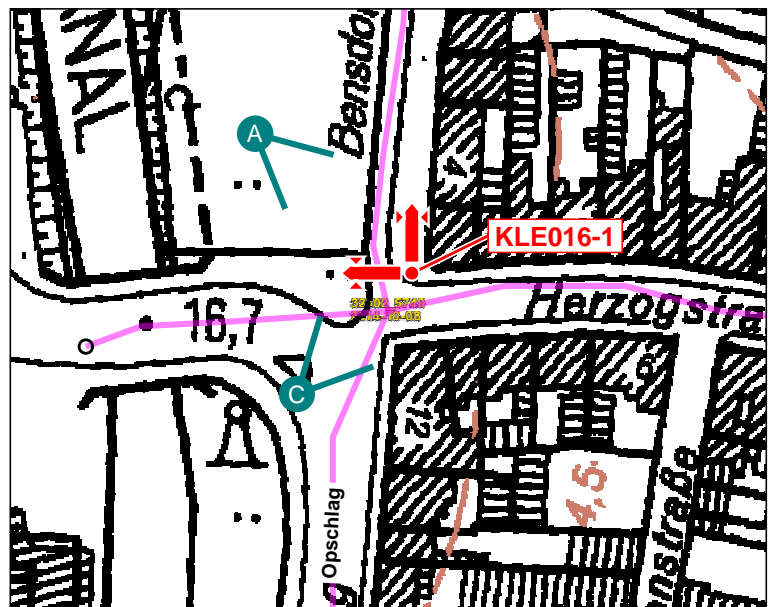
Knoten: Herzogstraße / Opschlag / Bensdorfstraße

Erstellt von Planungsbüro VIA eG Köln [K1-P42] mit VP-Info 5 des Planungsbüros VIA eG



Hinweis:

Bemerkungen:



Gemeinde: Kleve

Rechts-Wert: 2509,880

Hoch-Wert: 5739,539

Baulast: (Gemeinde)

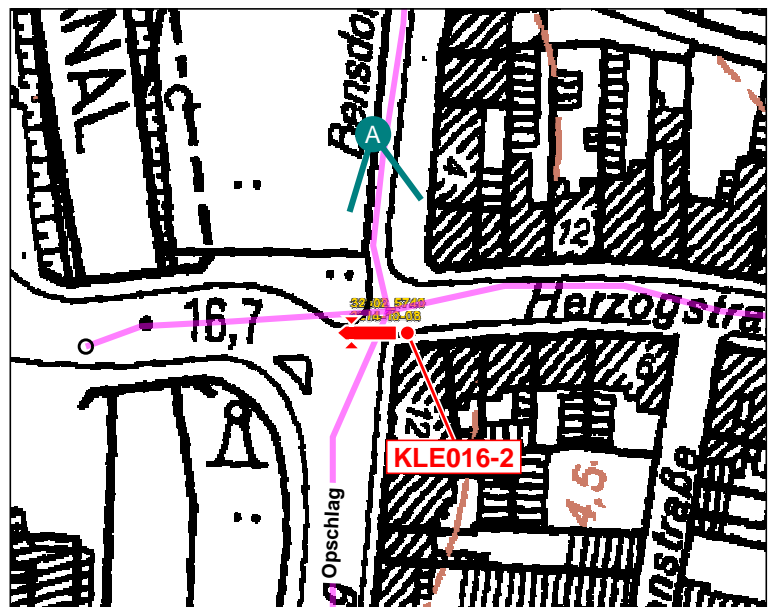
Knoten: Herzogstraße / Opschlag / Bensdorfstraße



Erstellt von Planungsbüro VIA eG Köln [K1-P42] mit VP-Info 5 des Planungsbüros VIA eG

Hinweis:

Bemerkungen:



Gemeinde: Kleve

Rechts-Wert: 2509,776

Hoch-Wert: 5739,547

Baulast: (Gemeinde)

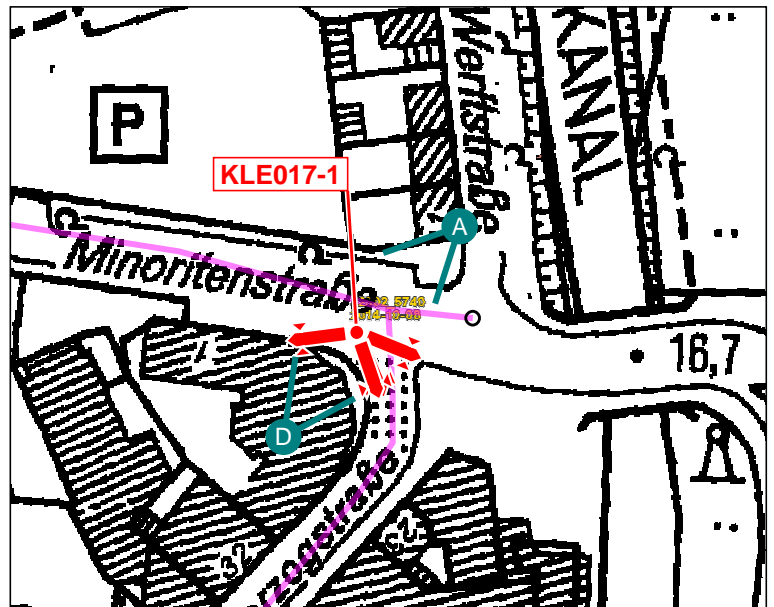
Knoten: Minoritenstraße / Herzogstraße

Erstellt von Planungsbüro VIA eG Köln [K1-P42] mit VP-Info 5 des Planungsbüros VIA eG



Hinweis:

Bemerkungen:



Gemeinde: Kleve

Rechts-Wert: 2509,732

Hoch-Wert: 5739,454

Baulast: (Gemeinde)

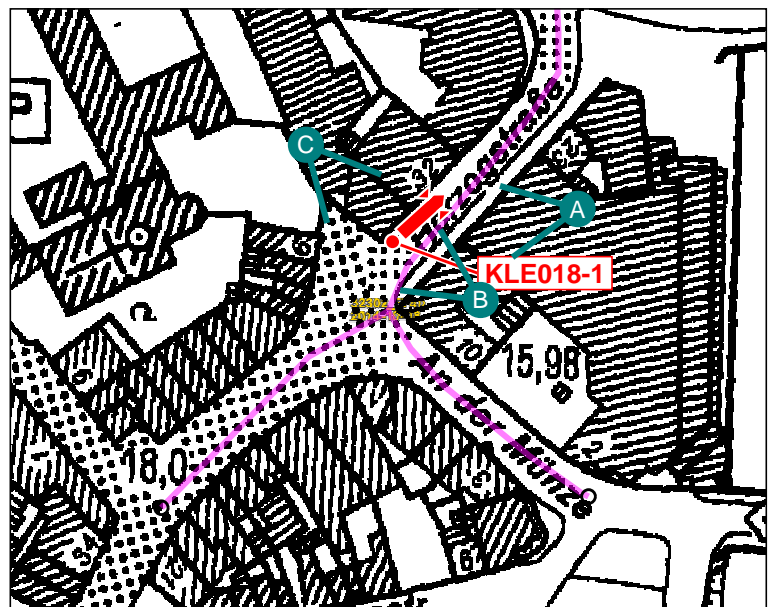
Knoten: Herzogstraße / An der Münze



Erstellt von Planungsbüro VIA eG Köln [K1-P42] mit VP-Info 5 des Planungsbüros VIA eG

Hinweis:

Bemerkungen:



Gemeinde: Kleve

Rechts-Wert: 2509,672

Hoch-Wert: 5739,402

Baulast: (Gemeinde)


Knoten: Große Straße / Kavarinerstraße

Erstellt von Planungsbüro VIA eG Köln [K1-P42] mit VP-Info 5 des Planungsbüros VIA eG



Hinweis:

Bemerkungen:



Gemeinde: Kleve

Rechts-Wert: 2509,672

Hoch-Wert: 5739,402

Baulast: (Gemeinde)

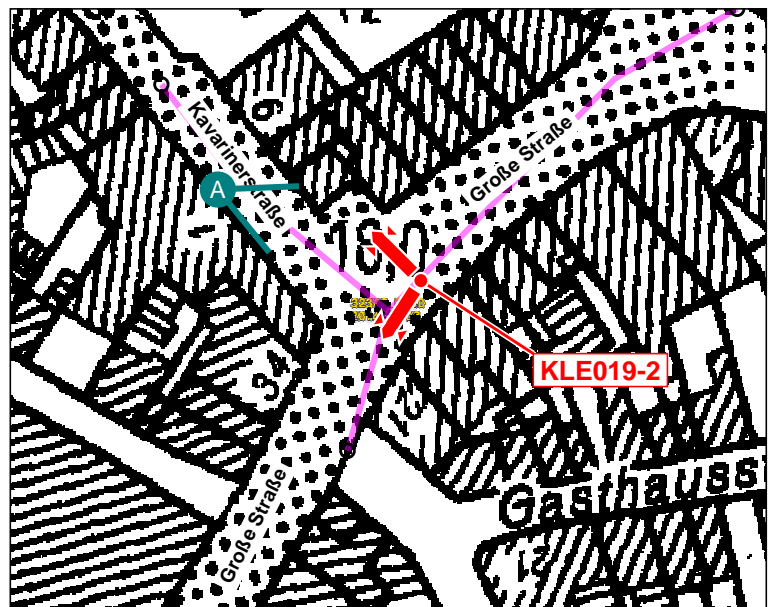
Knoten: Große Straße / Kavarinerstraße

Erstellt von Planungsbüro VIA eG Köln [K1-P42] mit VP-Info 5 des Planungsbüros VIA eG



Hinweis:

Bemerkungen:



Gemeinde: Kleve


Rechts-Wert: 2509,452

Hoch-Wert: 5739,440

Baulast: (Gemeinde)

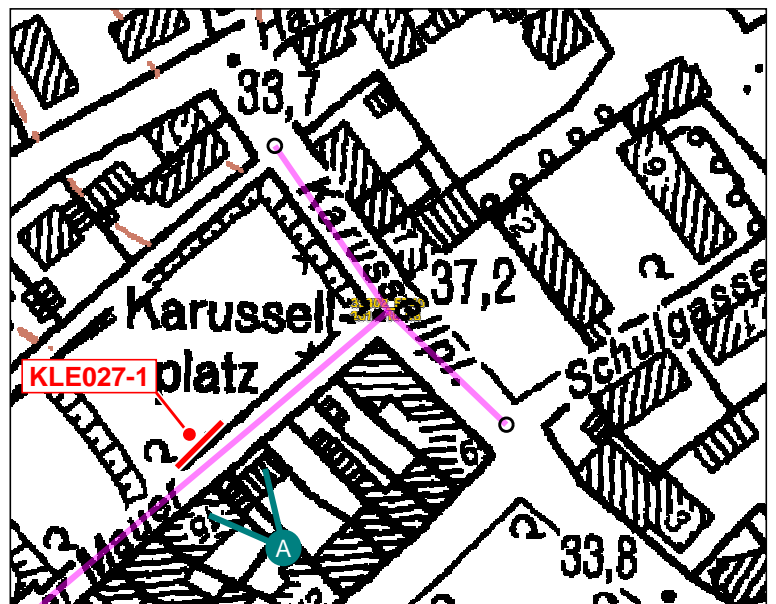
Knoten: Heidelberger Mauer / Karussellplatz

Erstellt von Planungsbüro VIA eG Köln [K1-P42] mit VP-Info 5 des Planungsbüros VIA eG



Hinweis:

Bemerkungen:



Gemeinde: Kleve

Rechts-Wert: 2509,614

Hoch-Wert: 5739,308

Baulast: (Gemeinde)

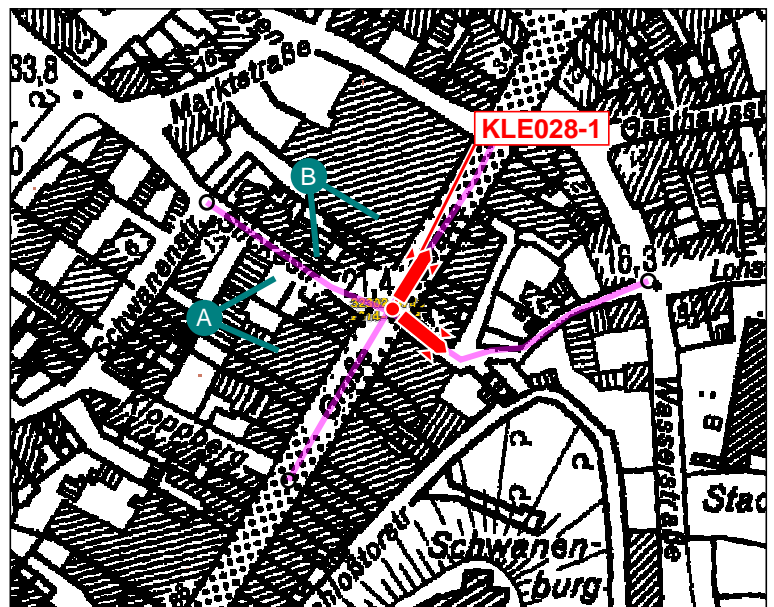
Knoten: Große Straße / Stickestraße

Erstellt von Planungsbüro VIA eG Köln [K1-P42] mit VP-Info 5 des Planungsbüros VIA eG



Hinweis:

Bemerkungen:



Gemeinde: Kleve

Rechts-Wert: 2509,665

Hoch-Wert: 5739,378

Baulast: (Gemeinde)

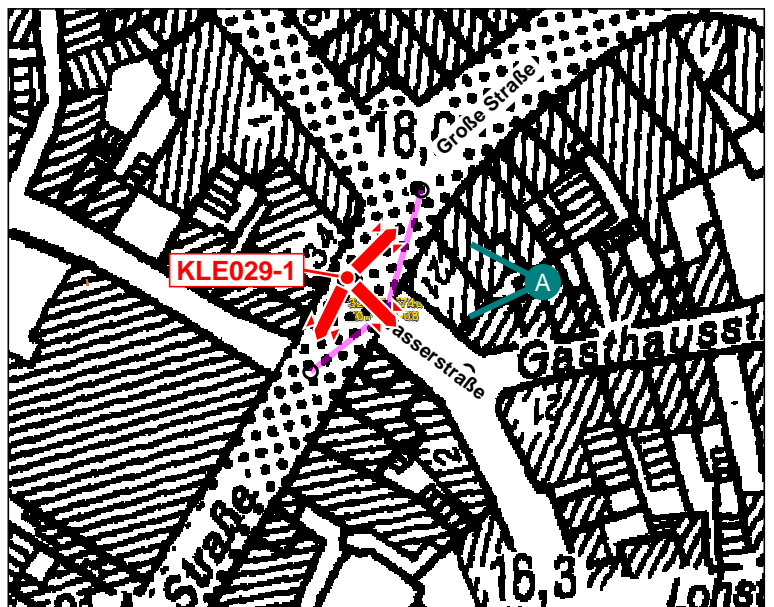
Knoten: Große Straße / Wasserstraße



Erstellt von Planungsbüro VIA eG Köln [K1-P42] mit VP-Info 5 des Planungsbüros VIA eG

Hinweis:

Bemerkungen:



Gemeinde: Kleve

Rechts-Wert: 2509,650

Hoch-Wert: 5739,366

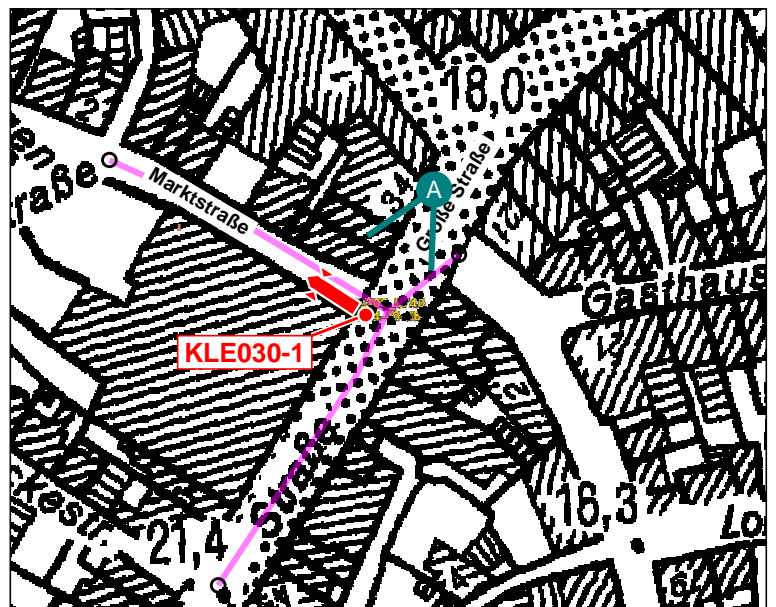
Baulast: (Gemeinde)

Knoten: Große Straße / Marktstraße



Hinweis:

Bemerkungen:



Erstellt von Planungsbüro VIA eG Köln [K1-P42] mit VP-Info 5 des Planungsbüros VIA eG

Gemeinde: Kleve

Rechts-Wert: 2509,591

Hoch-Wert: 5739,398

Baulast: (Gemeinde)

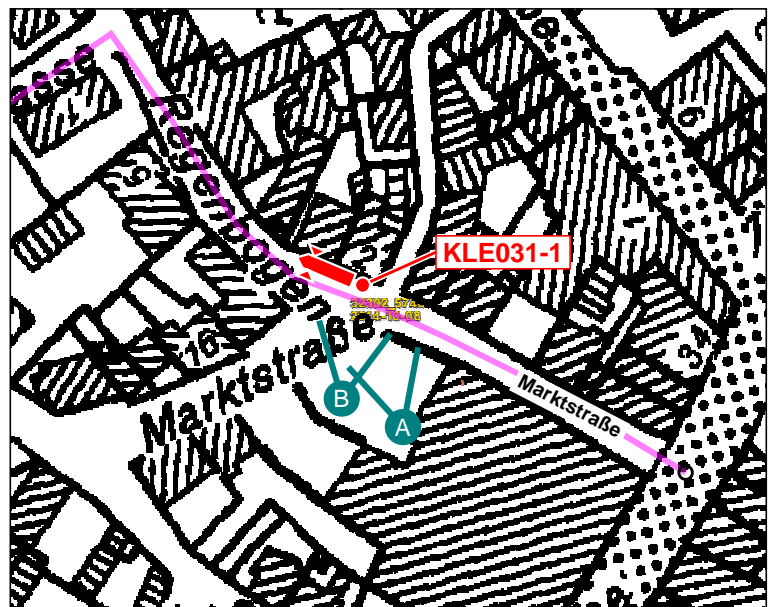
Knoten: Marktstraße / Regenbogen

Erstellt von Planungsbüro VIA eG Köln [K1-P42] mit VP-Info 5 des Planungsbüros VIA eG



Hinweis:

Bemerkungen:



Gemeinde: Kleve

Rechts-Wert: 2509,477

Hoch-Wert: 5739,416

Baulast: (Gemeinde)

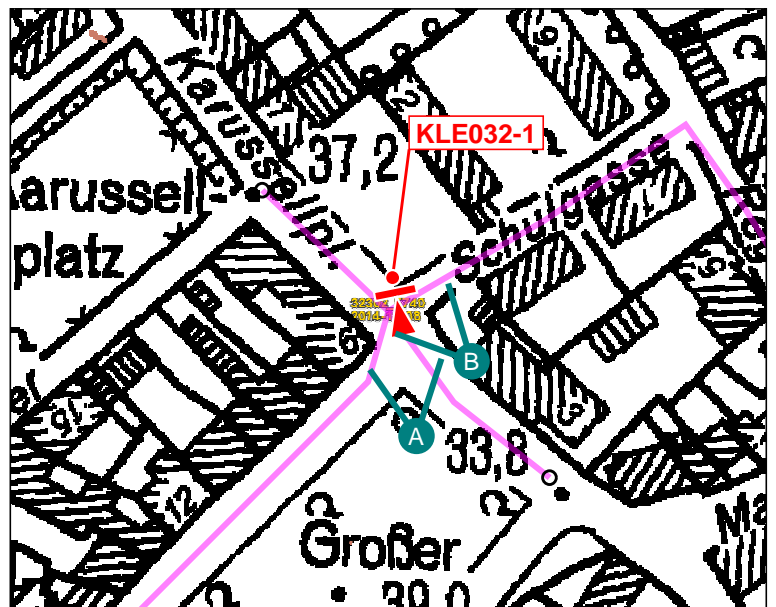
Knoten: Karussellplatz / Schulgasse



Erstellt von Planungsbüro VIA eG Köln [K1-P42] mit VP-Info 5 des Planungsbüros VIA eG

Hinweis:

Bemerkungen:



Gemeinde: Kleve

Rechts-Wert: 2509,477

Hoch-Wert: 5739,416

Baulast: (Gemeinde)

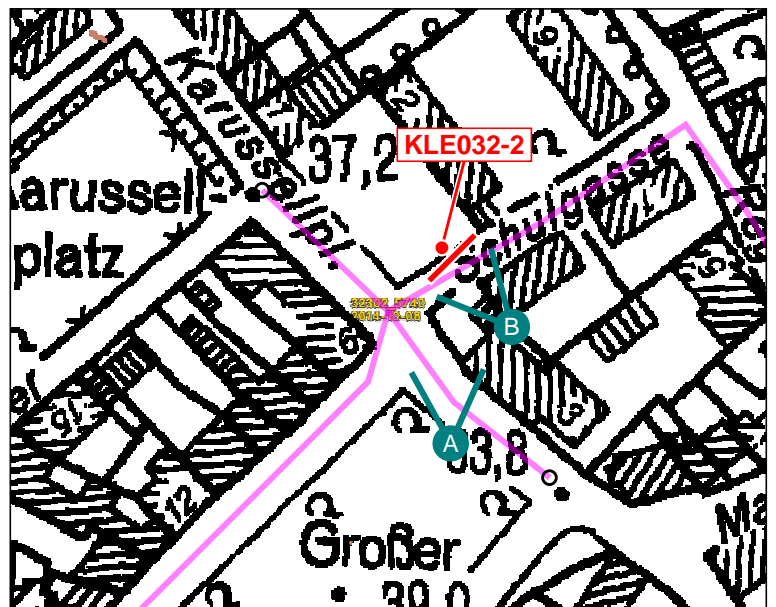
Knoten: Karussellplatz / Schulgasse



Erstellt von Planungsbüro VIA eG Köln [K1-P42] mit VP-Info 5 des Planungsbüros VIA eG

Hinweis:

Bemerkungen:



Gemeinde: Kleve

Rechts-Wert: 2509,414

Hoch-Wert: 5739,343

Baulast: (Gemeinde)

Knoten: Schollenrondell / Großer Markt



Erstellt von Planungsbüro VIA eG Köln [K1-P42] mit VP-Info 5 des Planungsbüros VIA eG

Hinweis:

Bemerkungen:



Gemeinde: Kleve

Rechts-Wert: 2509,279

Hoch-Wert: 5739,262

Baulast: (Gemeinde)

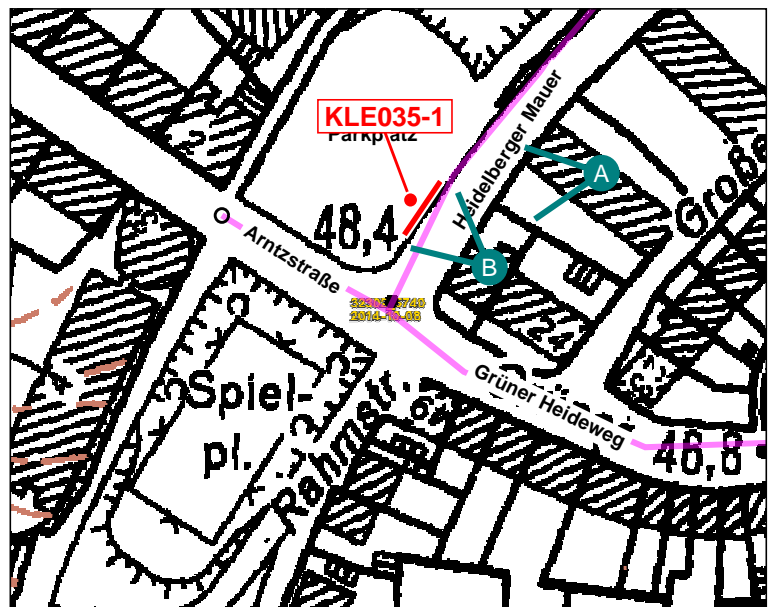
Knoten: Rahmstraße / Heidelberger Mauer / Grüner Heideweg / Arntzstraße

Erstellt von Planungsbüro VIA eG Köln [K1-P42] mit VP-Info 5 des Planungsbüros VIA eG



Hinweis:

Bemerkungen:



Gemeinde: Kleve

Rechts-Wert: 2509,279

Hoch-Wert: 5739,262

Baulast: (Gemeinde)

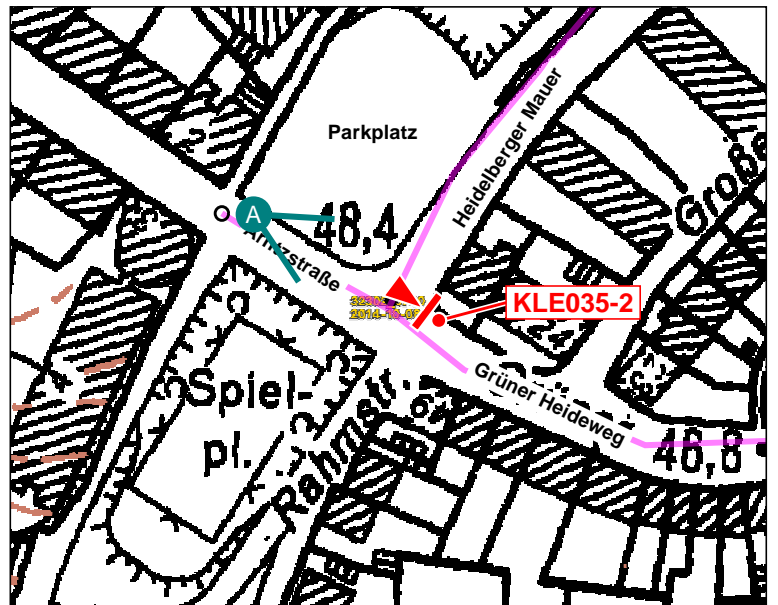
Knoten: Rahmstraße / Heidelberger Mauer / Grüner Heideweg / Arntzstraße

Erstellt von Planungsbüro VIA eG Köln [K1-P42] mit VP-Info 5 des Planungsbüros VIA eG



Hinweis:

Bemerkungen:



Gemeinde: Kleve

Rechts-Wert: 2509,279

Hoch-Wert: 5739,262

Baulast: (Gemeinde)

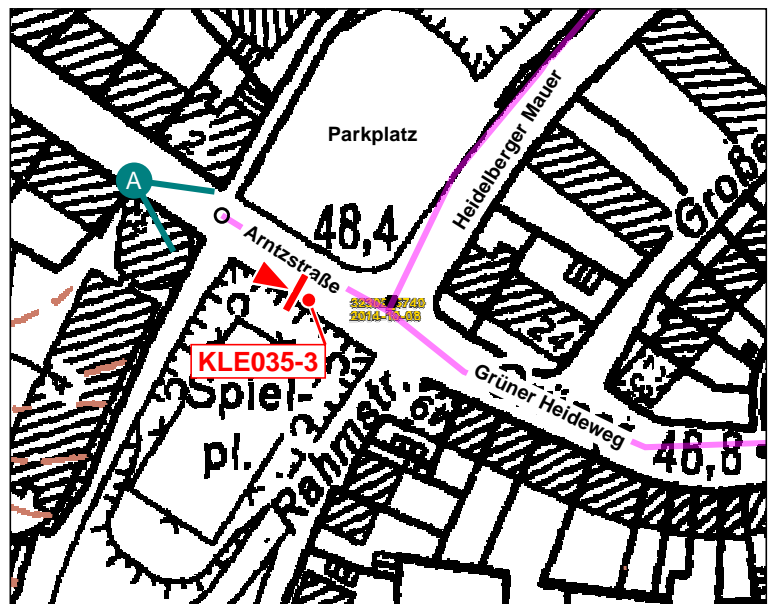
Knoten: Rahmstraße / Heidelberger Mauer / Grüner Heideweg / Arntzstraße



Erstellt von Planungsbüro VIA eG Köln [K1-P42] mit VP-Info 5 des Planungsbüros VIA eG

Hinweis:

Bemerkungen:



Gemeinde: Kleve

Rechts-Wert: 2509,672

Hoch-Wert: 5739,569

Baulast: (Gemeinde)

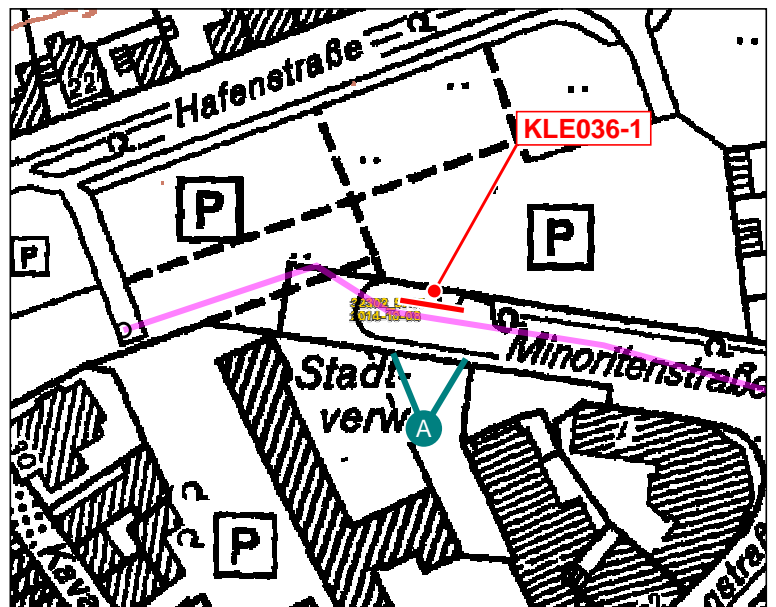
Knoten: Minoritenstraße / Parkplatzzufahrten

Erstellt von Planungsbüro VIA eG Köln [K1-P42] mit VP-Info 5 des Planungsbüros VIA eG



Hinweis:

Bemerkungen:



Gemeinde: Kleve

Rechts-Wert: 2509,960

Hoch-Wert: 5739,335

Baulast: (Gemeinde)

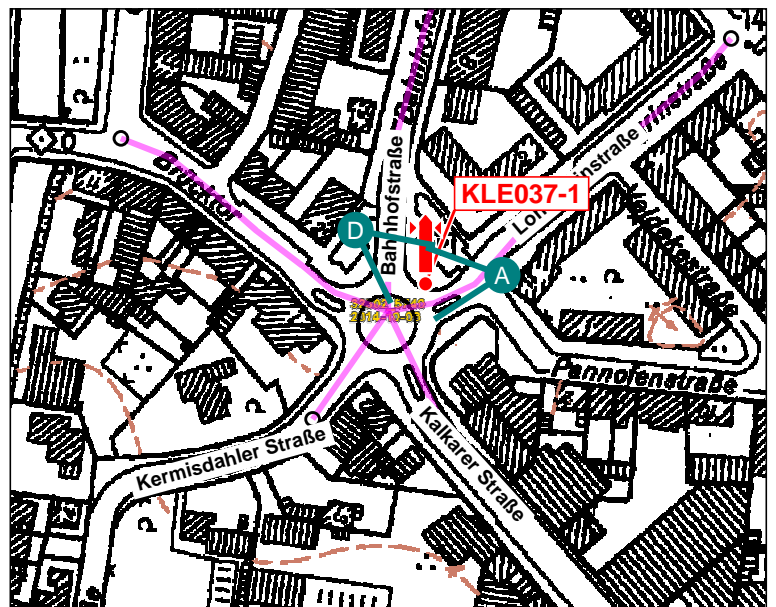
Knoten: Lohengrinstraße / Bahnhofstraße / Brücktor / Kermisdahlstraße / Kalkarer Stra...

Erstellt von Planungsbüro VIA eG Köln [K1-P42] mit VP-Info 5 des Planungsbüros VIA eG



Hinweis:

Bemerkungen:



Gemeinde: Kleve

Rechts-Wert: 2509,960

Hoch-Wert: 5739,335

Baulast: (Gemeinde)

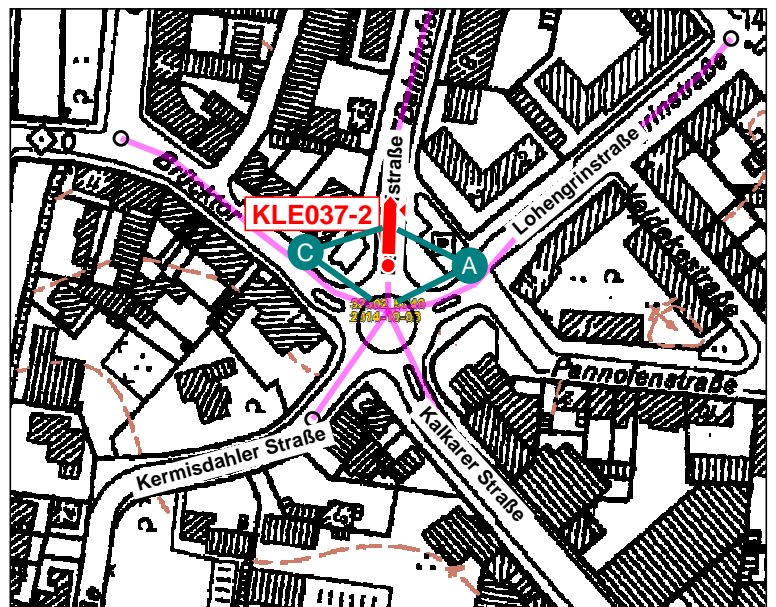
Knoten: Lohengrinstraße / Bahnhofstraße / Brücktor / Kermisdahlstraße / Kalkarer Stra...

Erstellt von Planungsbüro VIA eG Köln [K1-P42] mit VP-Info 5 des Planungsbüros VIA eG



Hinweis:

Bemerkungen:



Gemeinde: Kleve

Rechts-Wert: 2509,960

Hoch-Wert: 5739,335

Baulast: (Gemeinde)

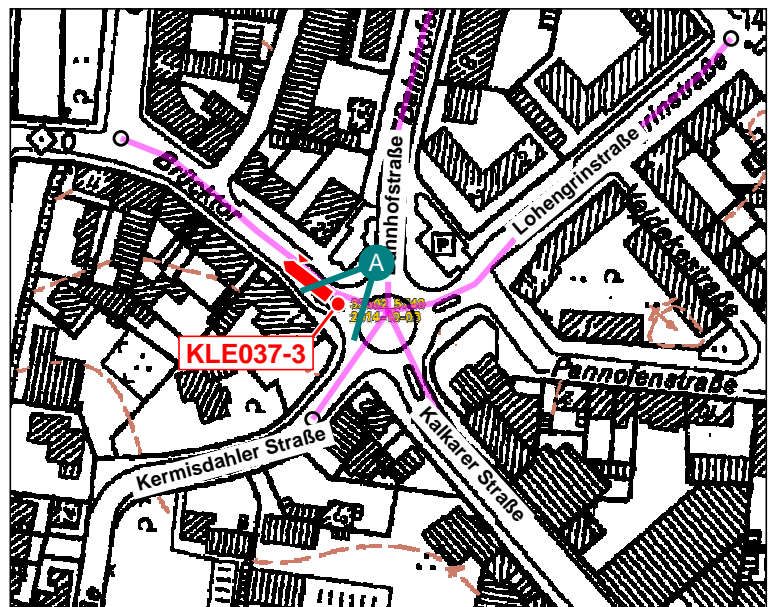
Knoten: Lohengrinstraße / Bahnhofstraße / Brücktor / Kermisdahlstraße / Kalkarer Stra...



Erstellt von Planungsbüro VIA eG Köln [K1-P42] mit VP-Info 5 des Planungsbüros VIA eG

Hinweis:

Bemerkungen:



Gemeinde: Kleve

Rechts-Wert: 2509,960

Hoch-Wert: 5739,335

Baulast: (Gemeinde)

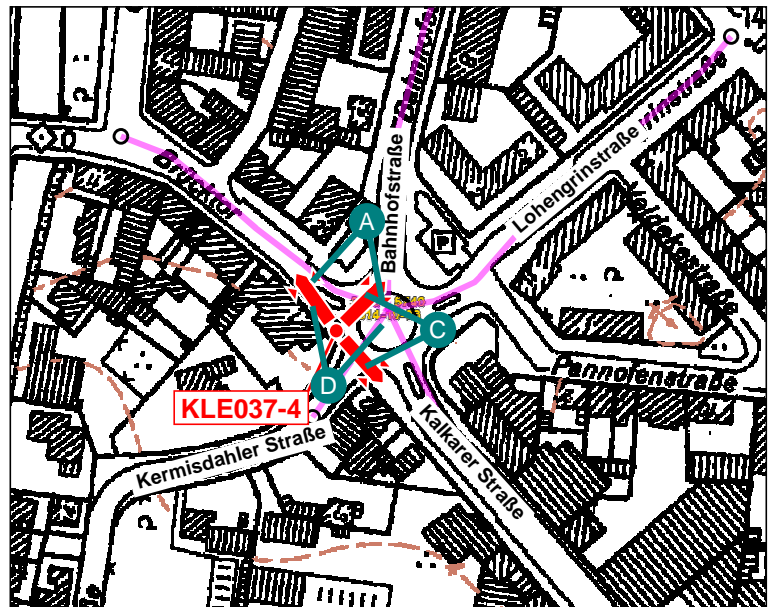
Knoten: Lohengrinstraße / Bahnhofstraße / Brücktor / Kermisdahlstraße / Kalkarer Stra...

Erstellt von Planungsbüro VIA eG Köln [K1-P42] mit VP-Info 5 des Planungsbüros VIA eG



Hinweis:

Bemerkungen:



Gemeinde: Kleve

Rechts-Wert: 2509,960

Hoch-Wert: 5739,335

Baulast: (Gemeinde)

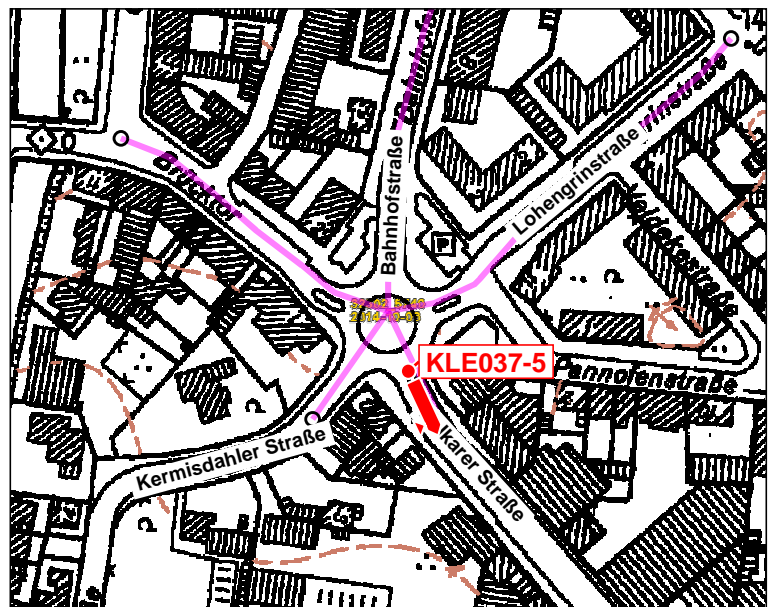
Knoten: Lohengrinstraße / Bahnhofstraße / Brücktor / Kermisdahlstraße / Kalkarer Stra...

Erstellt von Planungsbüro VIA eG Köln [K1-P42] mit VP-Info 5 des Planungsbüros VIA eG



Hinweis:

Bemerkungen:



Gemeinde: Kleve

Rechts-Wert: 2509,960

Hoch-Wert: 5739,335

Baulast: (Gemeinde)

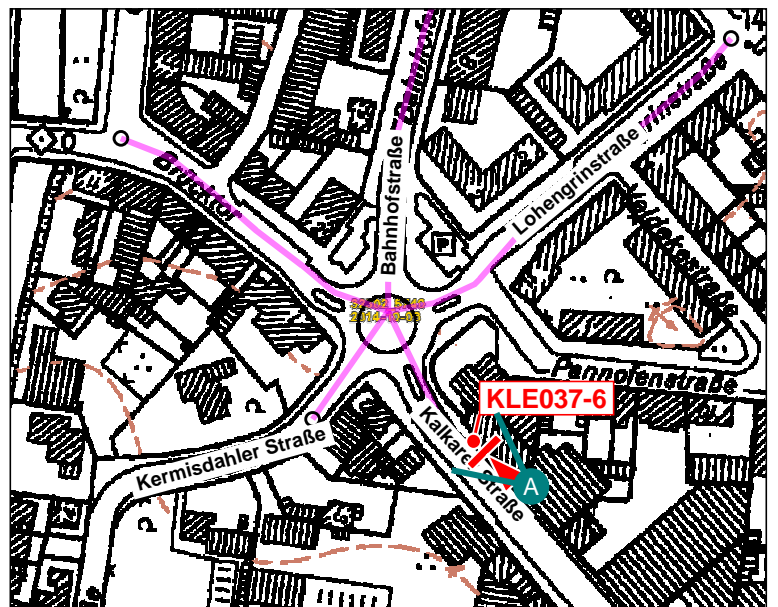
Knoten: Lohengrinstraße / Bahnhofstraße / Brücktor / Kermisdahlstraße / Kalkarer Stra...

Erstellt von Planungsbüro VIA eG Köln [K1-P42] mit VP-Info 5 des Planungsbüros VIA eG



Hinweis:

Bemerkungen:



Gemeinde: Kleve

Rechts-Wert: 2509,960

Hoch-Wert: 5739,335

Baulast: (Gemeinde)

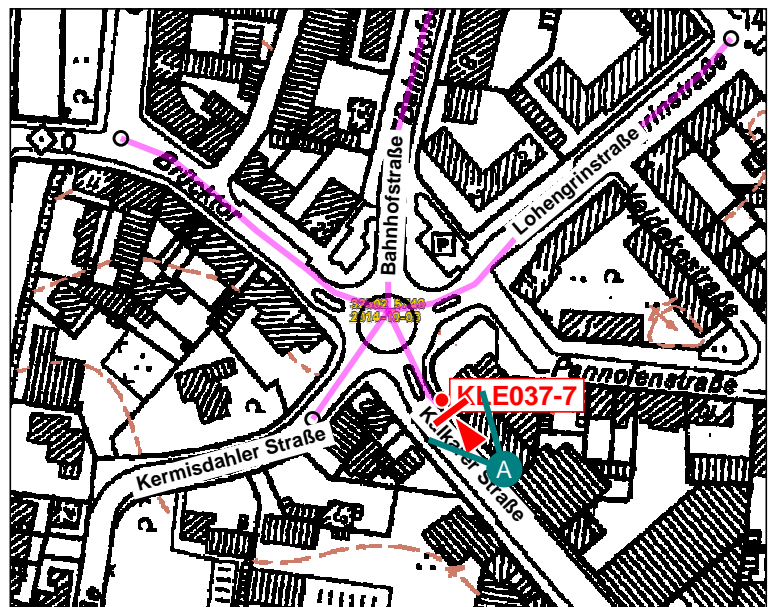
Knoten: Lohengrinstraße / Bahnhofstraße / Brücktor / Kermisdahlstraße / Kalkarer Stra...



Erstellt von Planungsbüro VIA eG Köln [K1-P42] mit VP-Info 5 des Planungsbüros VIA eG

Hinweis:

Bemerkungen:



Gemeinde: Kleve

Rechts-Wert: 2509,960

Hoch-Wert: 5739,335

Baulast: (Gemeinde)

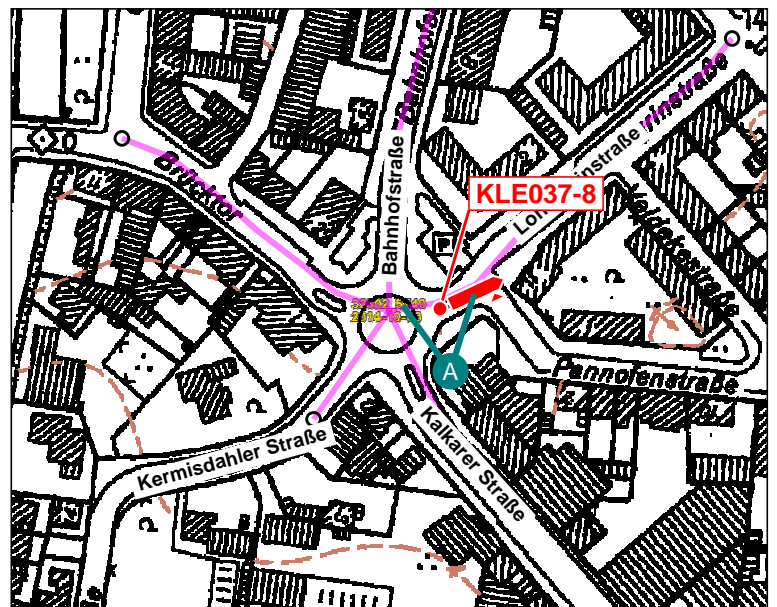
Knoten: Lohengrinstraße / Bahnhofstraße / Brücktor / Kermisdahlstraße / Kalkarer Stra...

Erstellt von Planungsbüro VIA eG Köln [K1-P42] mit VP-Info 5 des Planungsbüros VIA eG



Hinweis:

Bemerkungen:



Gemeinde: Kleve

Rechts-Wert: 2509,960

Hoch-Wert: 5739,335

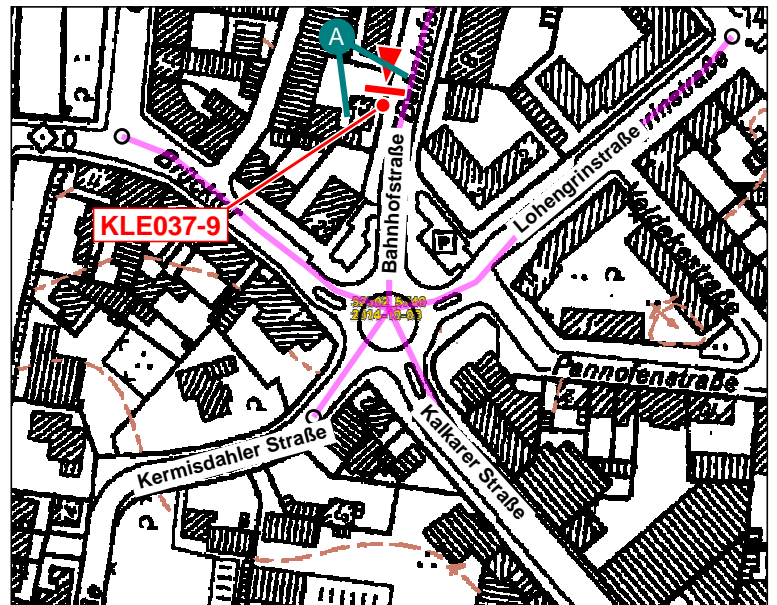
Baulast: (Gemeinde)

Knoten: Lohengrinstraße / Bahnhofstraße / Brücktor / Kermisdahlstraße / Kalkarer Stra...

Erstellt von Planungsbüro VIA eG Köln [K1-P42] mit VP-Info 5 des Planungsbüros VIA eG



Hinweis:



Bemerkungen:

Gemeinde: Kleve

Rechts-Wert: 2509,960

Hoch-Wert: 5739,335

Baulast: (Gemeinde)

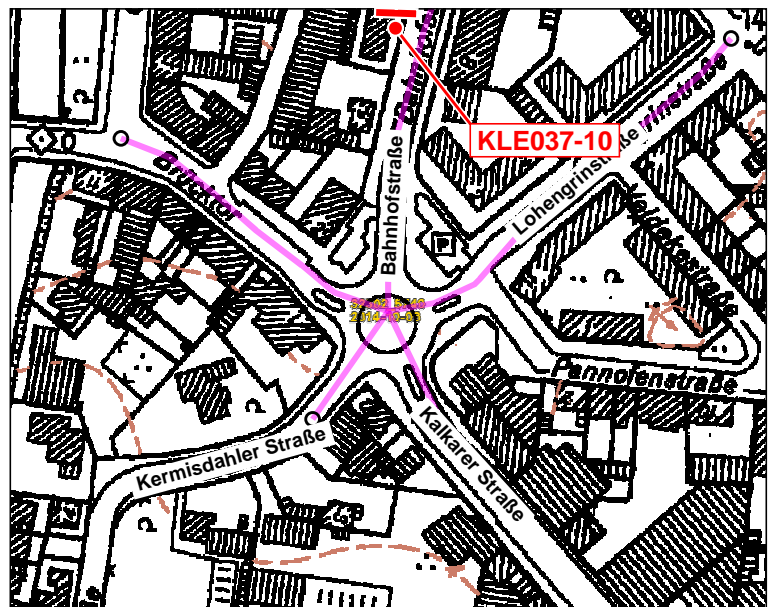
Knoten: Lohengrinstraße / Bahnhofstraße / Brücktor / Kermisdahlstraße / Kalkarer Stra...



Erstellt von Planungsbüro VIA eG Köln [K1-P42] mit VP-Info 5 des Planungsbüros VIA eG

Hinweis:

Bemerkungen:



Gemeinde: Kleve

Rechts-Wert: 2509,960

Hoch-Wert: 5739,335

Baulast: (Gemeinde)

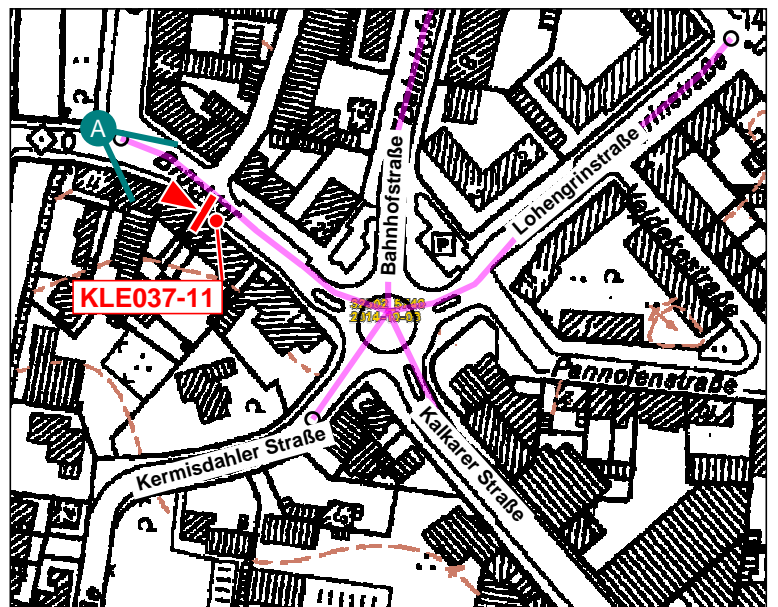
Knoten: Lohengrinstraße / Bahnhofstraße / Brücktor / Kermisdahlstraße / Kalkarer Stra...

Erstellt von Planungsbüro VIA eG Köln [K1-P42] mit VP-Info 5 des Planungsbüros VIA eG



Hinweis:

Bemerkungen:



Gemeinde: Kleve

Rechts-Wert: 2509,738

Hoch-Wert: 5739,115

Baulast: <unbekannt>

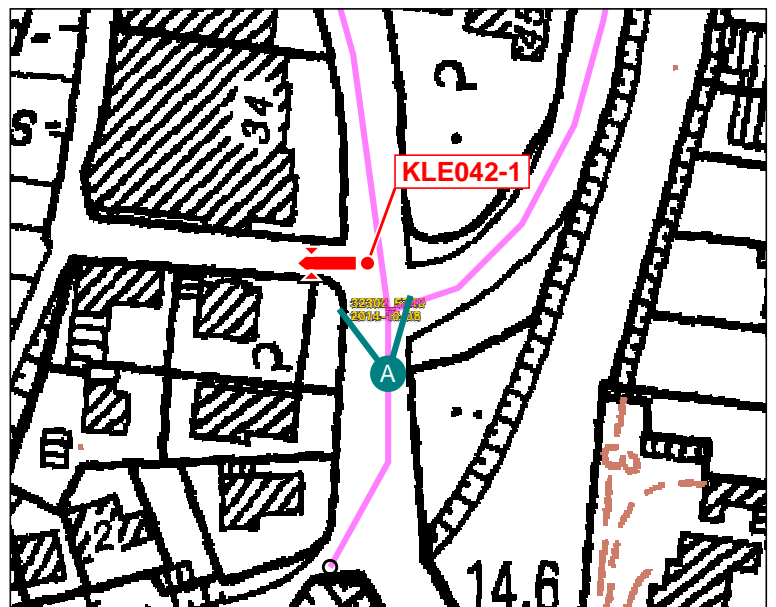
Knoten: Schloßtorstraße / Wasserstraße



Erstellt von Planungsbüro VIA eG Köln [K1-P42] mit VP-Info 5 des Planungsbüros VIA eG

Hinweis:

Bemerkungen:



Gemeinde: Kleve

Rechts-Wert: 2509,738

Hoch-Wert: 5739,115

Baulast: (Gemeinde)

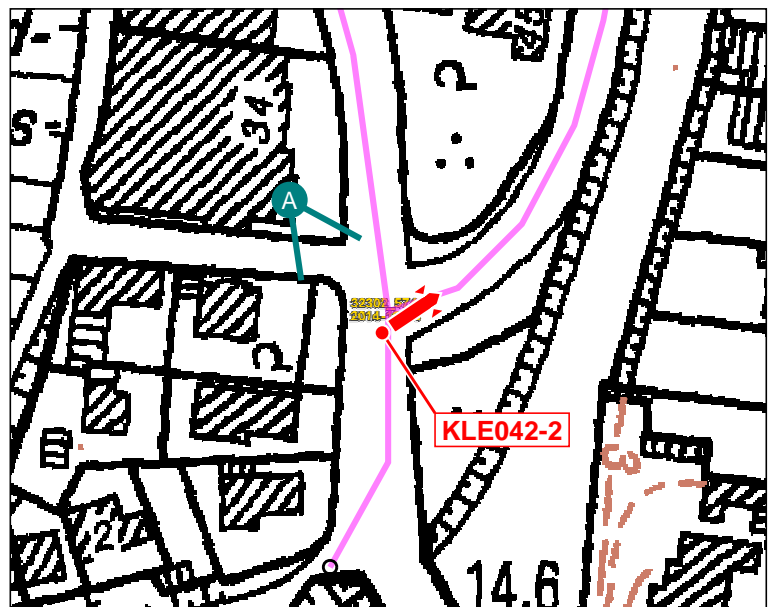
Knoten: Schloßtorstraße / Wasserstraße

Erstellt von Planungsbüro VIA eG Köln [K1-P42] mit VP-Info 5 des Planungsbüros VIA eG



Hinweis:

Bemerkungen:



Gemeinde: Kleve


Rechts-Wert: 2509,538

Hoch-Wert: 5739,191

Baulast: (Gemeinde)

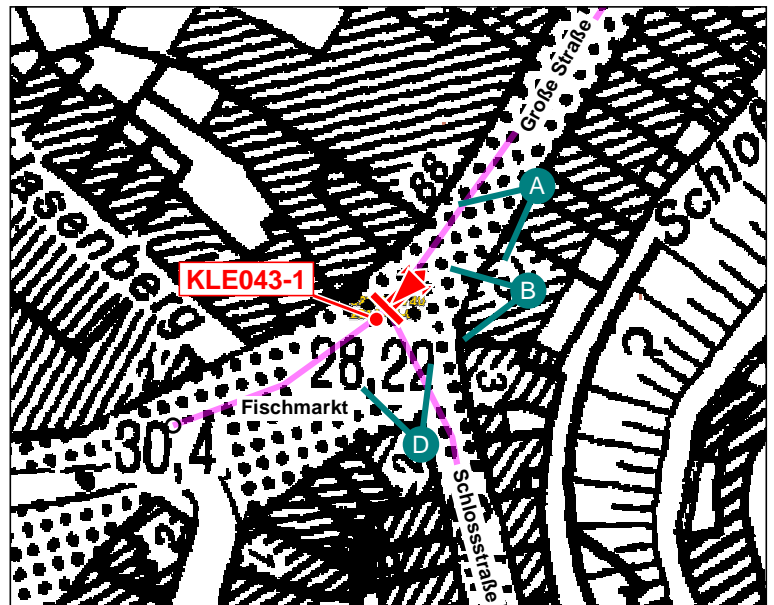
Knoten: Fischmarkt / Große Straße / Schloßstraße

Erstellt von Planungsbüro VIA eG Köln [K1-P42] mit VP-Info 5 des Planungsbüros VIA eG



Hinweis:

Bemerkungen:



Gemeinde: Kleve

Rechts-Wert: 2509,538

Hoch-Wert: 5739,191

Baulast: (Gemeinde)

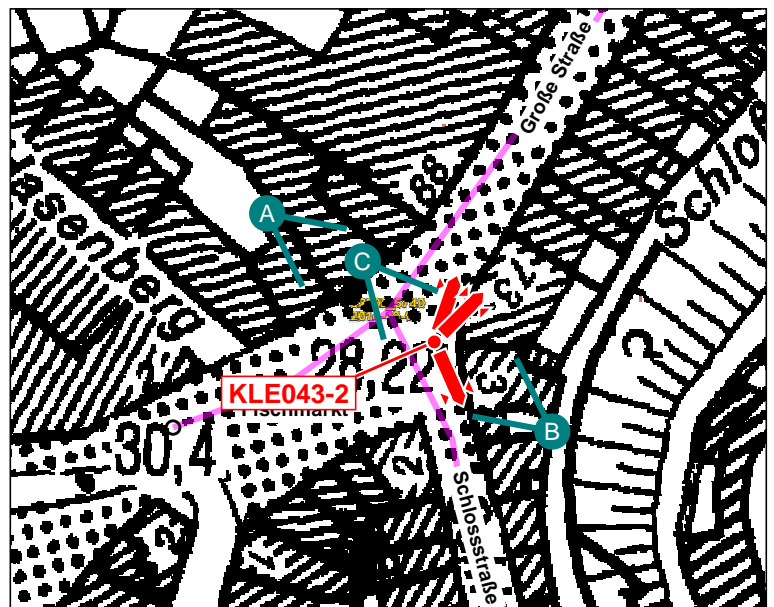
Knoten: Fischmarkt / Große Straße / Schloßstraße



Erstellt von Planungsbüro VIA eG Köln [K1-P42] mit VP-Info 5 des Planungsbüros VIA eG

Hinweis:

Bemerkungen:



Gemeinde: Kleve

Rechts-Wert: 2509,538

Hoch-Wert: 5739,191

Baulast: (Gemeinde)

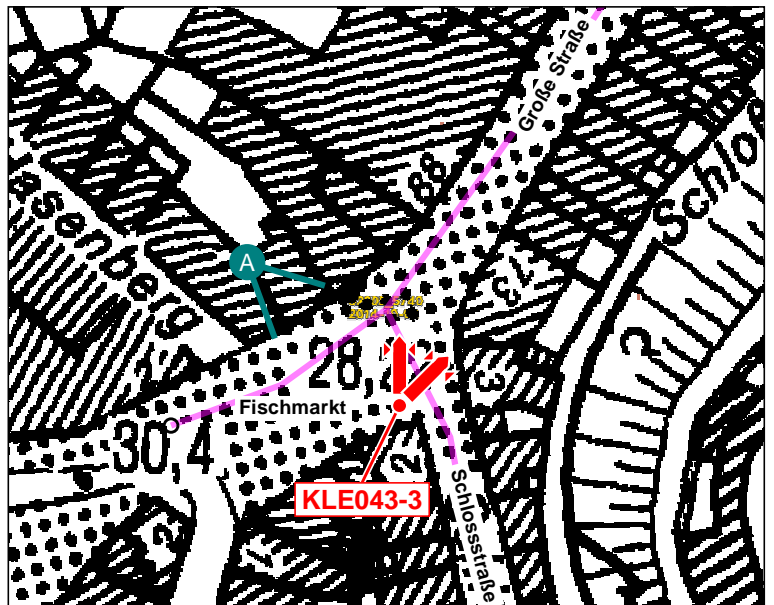
Knoten: Fischmarkt / Große Straße / Schloßstraße



Erstellt von Planungsbüro VIA eG Köln [K1-P42] mit VP-Info 5 des Planungsbüros VIA eG

Hinweis:

Bemerkungen:



Gemeinde: Kleve

Rechts-Wert: 2509,601

Hoch-Wert: 5739,062

Baulast: (Gemeinde)

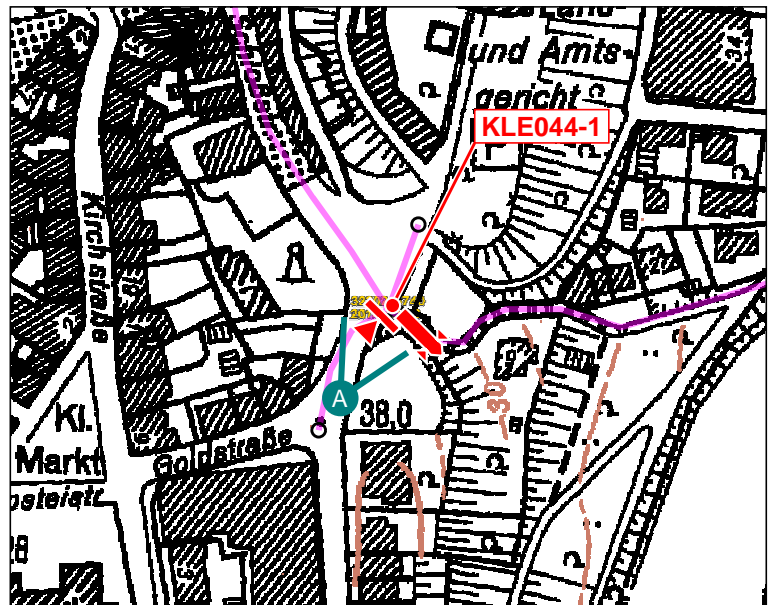
Knoten: Schloßstraße / Goldstraße



Erstellt von Planungsbüro VIA eG Köln [K1-P42] mit VP-Info 5 des Planungsbüros VIA eG

Hinweis:

Bemerkungen:



Gemeinde: Kleve

Rechts-Wert: 2509,601

Hoch-Wert: 5739,062

Baulast: (Gemeinde)

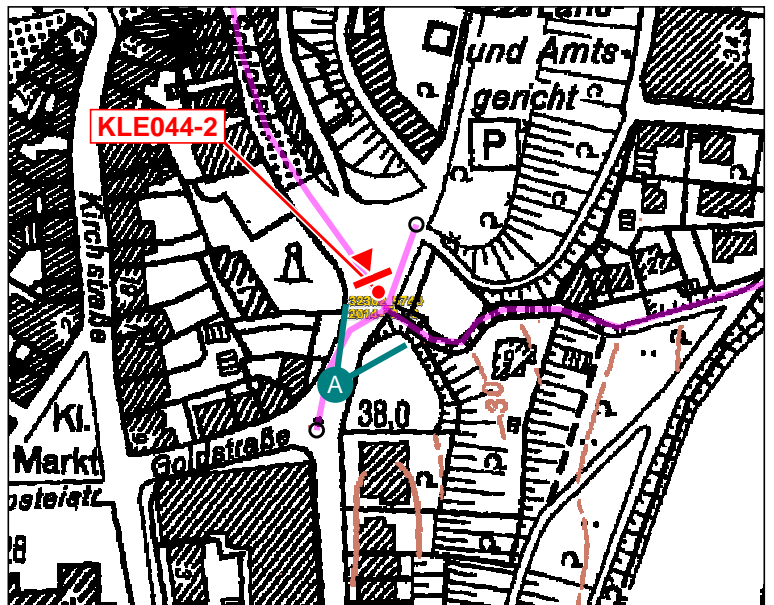
Knoten: Schloßstraße / Goldstraße



Erstellt von Planungsbüro VIA eG Köln [K1-P42] mit VP-Info 5 des Planungsbüros VIA eG

Hinweis:

Bemerkungen:



Gemeinde: Kleve

Rechts-Wert: 2509,508

Hoch-Wert: 5738,918

Baulast: (Gemeinde)

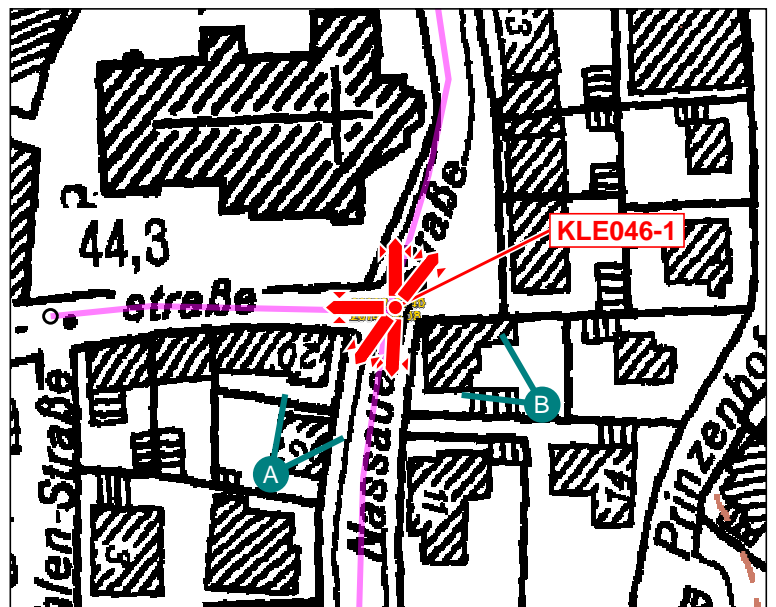
Knoten: Kapitelstraße / Nassauer Straße

Erstellt von Planungsbüro VIA eG Köln [K1-P42] mit VP-Info 5 des Planungsbüros VIA eG



Hinweis:

Bemerkungen:



Gemeinde: Kleve

Rechts-Wert: 2509,578

Hoch-Wert: 5739,022

Baulast: (Gemeinde)

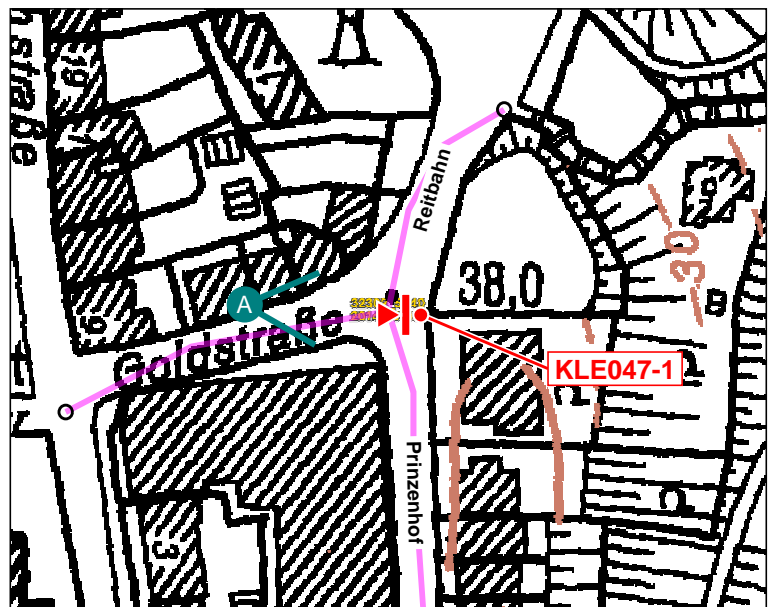
Knoten: Goldstraße / Prinzenhof

Erstellt von Planungsbüro VIA eG Köln [K1-P42] mit VP-Info 5 des Planungsbüros VIA eG



Hinweis:

Bemerkungen:



Gemeinde: Kleve

Rechts-Wert: 2509,578

Hoch-Wert: 5739,022

Baulast: (Gemeinde)

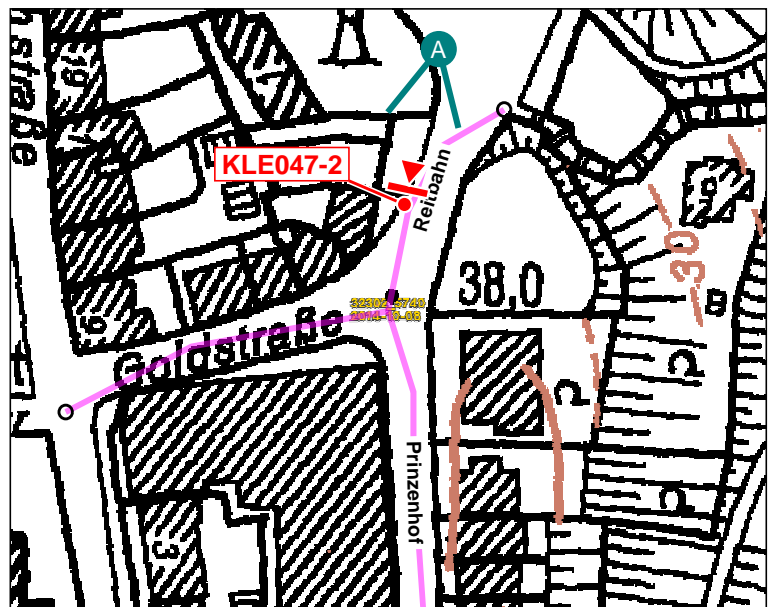
Knoten: Goldstraße / Prinzenhof

Erstellt von Planungsbüro VIA eG Köln [K1-P42] mit VP-Info 5 des Planungsbüros VIA eG



Hinweis:

Bemerkungen:



Gemeinde: Kleve

Rechts-Wert: 2509,514

Hoch-Wert: 5739,002

Baulast: (Gemeinde)

Knoten: Kleiner Markt / Goldstraße / Propsteistraße



Erstellt von Planungsbüro VIA eG Köln [K1-P42] mit VP-Info 5 des Planungsbüros VIA eG

Hinweis:

Bemerkungen:



Gemeinde: Kleve

Rechts-Wert: 2509,514

Hoch-Wert: 5739,002

Baulast: (Gemeinde)

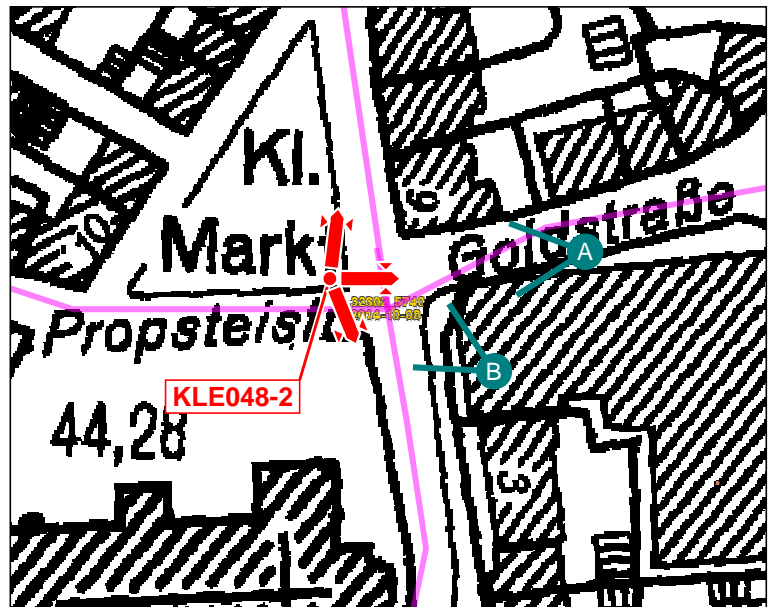
Knoten: Kleiner Markt / Goldstraße / Propsteistraße

Erstellt von Planungsbüro VIA eG Köln [K1-P42] mit VP-Info 5 des Planungsbüros VIA eG



Hinweis:

Bemerkungen:



Gemeinde: Kleve

Rechts-Wert: 2509,506

Hoch-Wert: 5738,826

Baulast: (Gemeinde)

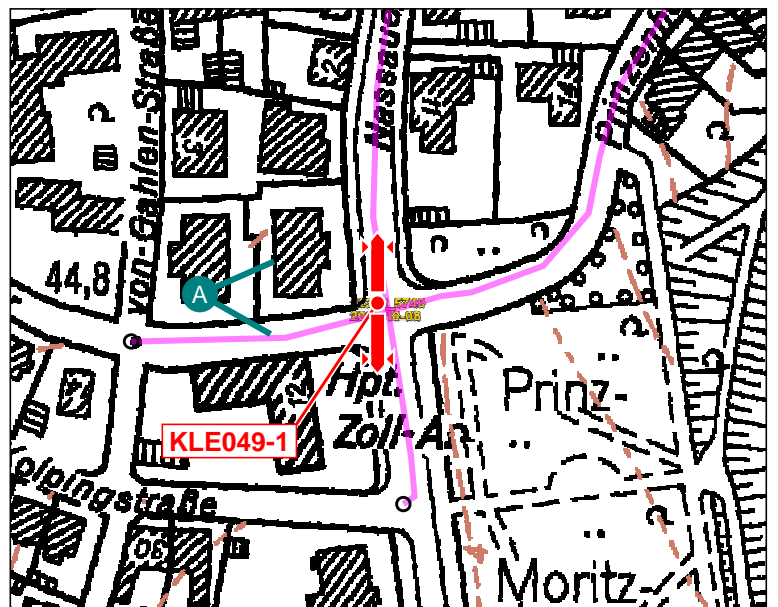
Knoten: Nassauer Mauer / Nassauer Straße



Erstellt von Planungsbüro VIA eG Köln [K1-P42] mit VP-Info 5 des Planungsbüros VIA eG

Hinweis:

Bemerkungen:



Gemeinde: Kleve

Rechts-Wert: 2509,506

Hoch-Wert: 5738,826

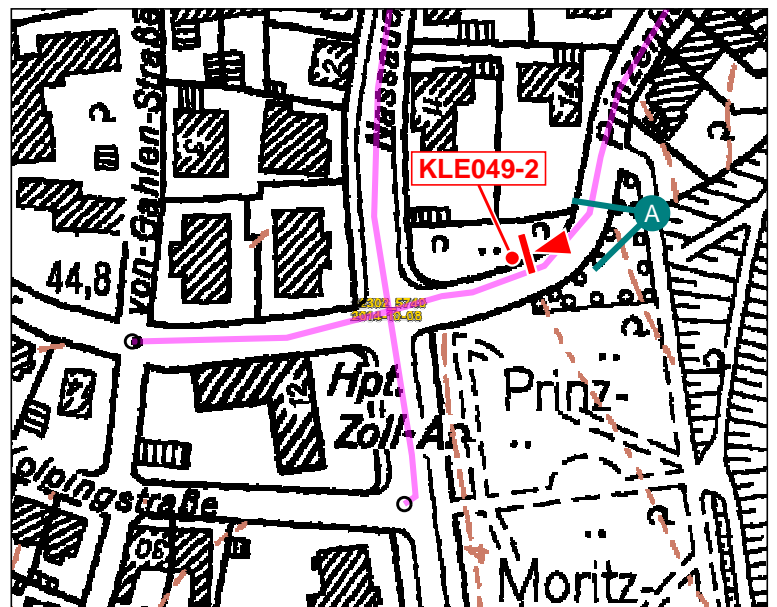
Baulast: (Gemeinde)

Knoten: Nassauer Mauer / Nassauer Straße



Erstellt von Planungsbüro VIA eG Köln [K1-P42] mit VP-Info 5 des Planungsbüros VIA eG

Hinweis:



Bemerkungen:



Gemeinde: Kleve

Rechts-Wert: 2509,351

Hoch-Wert: 5738,898

Baulast: (Gemeinde)

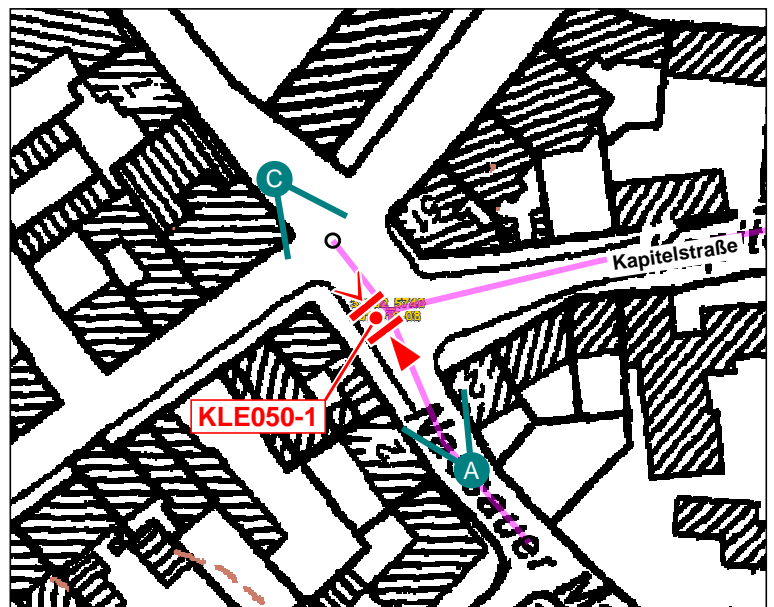
Knoten: Kapitelstraße / Nassauer Mauer

Erstellt von Planungsbüro VIA eG Köln [K1-P42] mit VP-Info 5 des Planungsbüros VIA eG



Hinweis:

Bemerkungen:



Gemeinde: Kleve

Rechts-Wert: 2509,501

Hoch-Wert: 5739,171

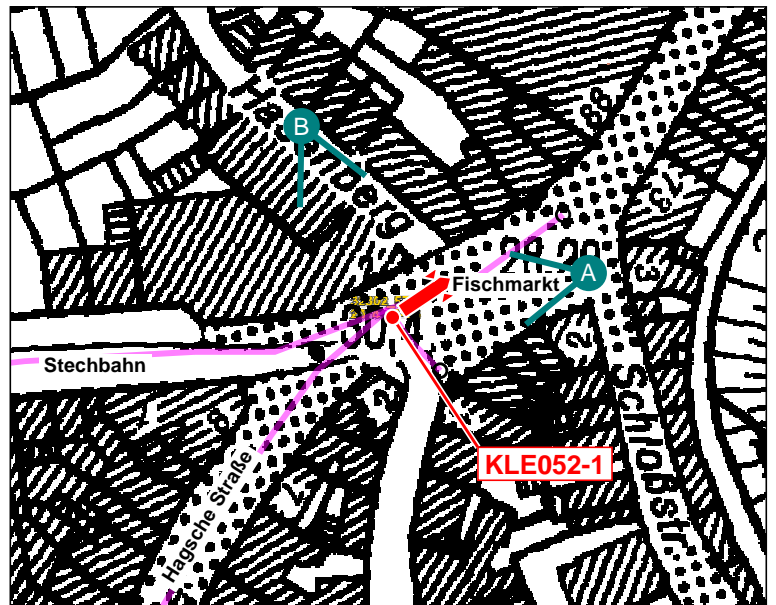
Baulast: (Gemeinde)

Knoten: Hagsche Straße / Stechbahn / Fischmarkt



Erstellt von Planungsbüro VIA eG Köln [K1-P42] mit VP-Info 5 des Planungsbüros VIA eG

Hinweis:



Bemerkungen:



Gemeinde: Kleve

Rechts-Wert: 2509,501

Hoch-Wert: 5739,171

Baulast: (Gemeinde)

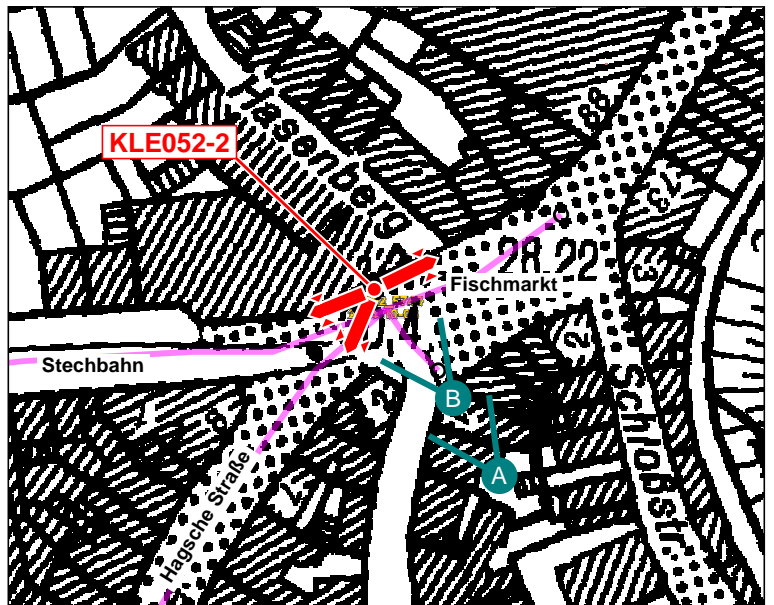
Knoten: Hagsche Straße / Stechbahn / Fischmarkt



Erstellt von Planungsbüro VIA eG Köln [K1-P42] mit VP-Info 5 des Planungsbüros VIA eG

Hinweis:

Bemerkungen:



Gemeinde: Kleve

Rechts-Wert: 2509,501

Hoch-Wert: 5739,171

Baulast: (Gemeinde)

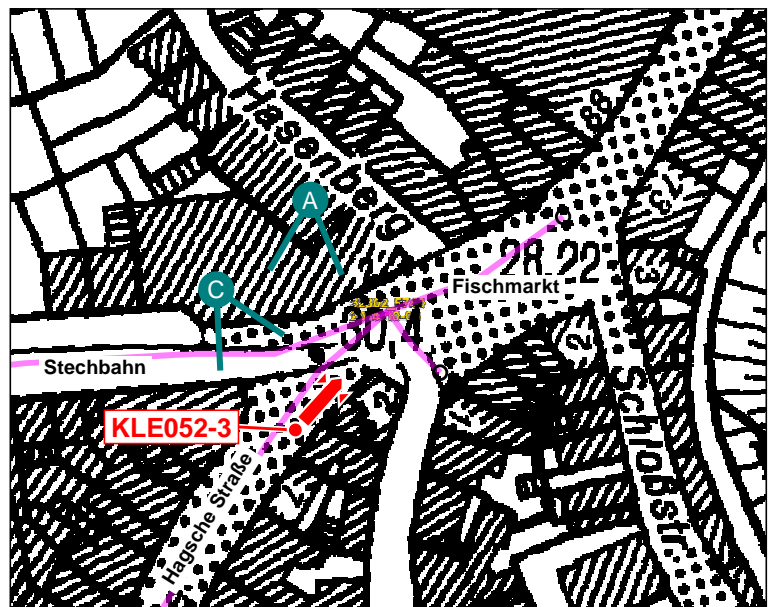
Knoten: Hagsche Straße / Stechbahn / Fischmarkt

Erstellt von Planungsbüro VIA eG Köln [K1-P42] mit VP-Info 5 des Planungsbüros VIA eG



Hinweis:

Bemerkungen:



Gemeinde: Kleve

Rechts-Wert: 2509,340

Hoch-Wert: 5738,912

Baulast: (Gemeinde)

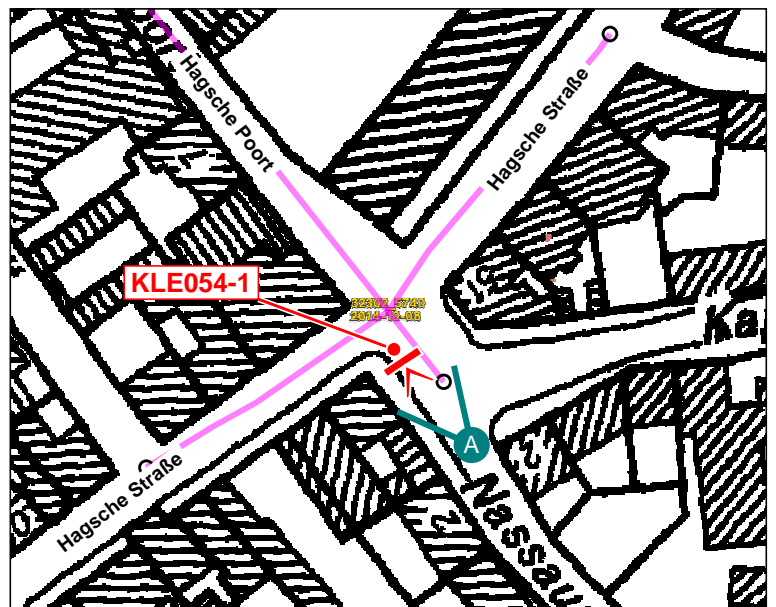
Knoten: Nassauer Mauer / Kapitelstraße / Haagsche Port / Hagsche Straße



Erstellt von Planungsbüro VIA eG Köln [K1-P42] mit VP-Info 5 des Planungsbüros VIA eG

Hinweis:

Bemerkungen:



Gemeinde: Kleve

Rechts-Wert: 2509,340

Hoch-Wert: 5738,912

Baulast: (Gemeinde)

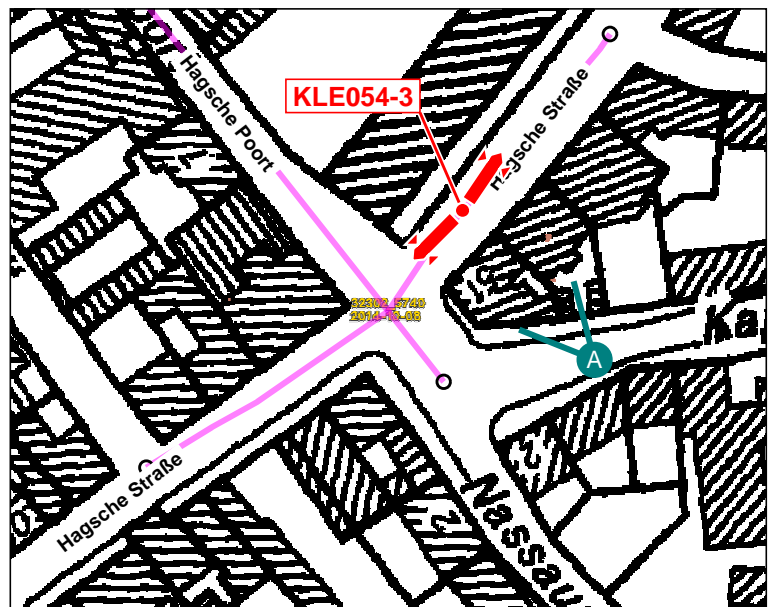
Knoten: Nassauer Mauer / Kapitelstraße / Haagsche Port / Haagsche Straße

Erstellt von Planungsbüro VIA eG Köln [K1-P42] mit VP-Info 5 des Planungsbüros VIA eG



Hinweis:

Bemerkungen:



Gemeinde: Kleve

Rechts-Wert: 2509,340

Hoch-Wert: 5738,912

Baulast: (Gemeinde)

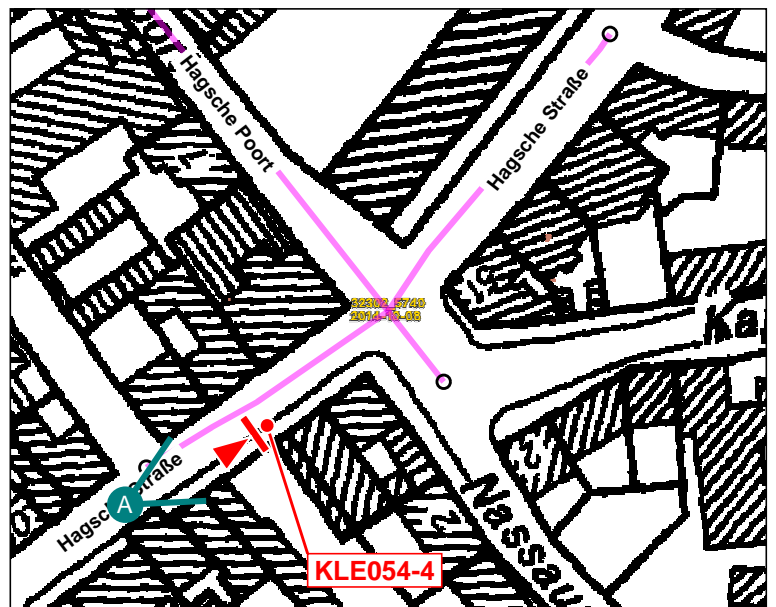
Knoten: Nassauer Mauer / Kapitelstraße / Haagsche Port / Haagsche Straße



Erstellt von Planungsbüro VIA eG Köln [K1-P42] mit VP-Info 5 des Planungsbüros VIA eG

Hinweis:

Bemerkungen:



Gemeinde: Kleve

Rechts-Wert: 2509,143

Hoch-Wert: 5738,765

Baulast: (Gemeinde)

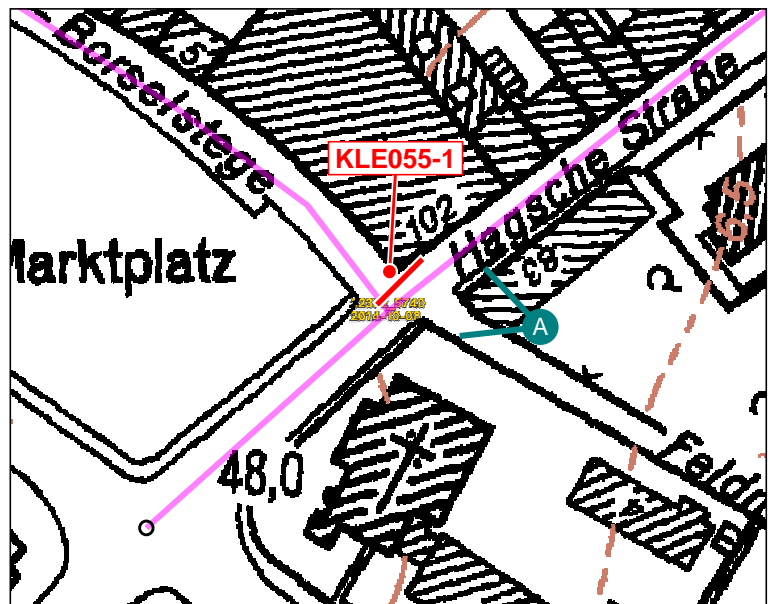
Knoten: Hagsche Straße / Borselstege

Erstellt von Planungsbüro VIA eG Köln [K1-P42] mit VP-Info 5 des Planungsbüros VIA eG



Hinweis:

Bemerkungen:



Gemeinde: Kleve

Rechts-Wert: 2509,143

Hoch-Wert: 5738,765

Baulast: (Gemeinde)

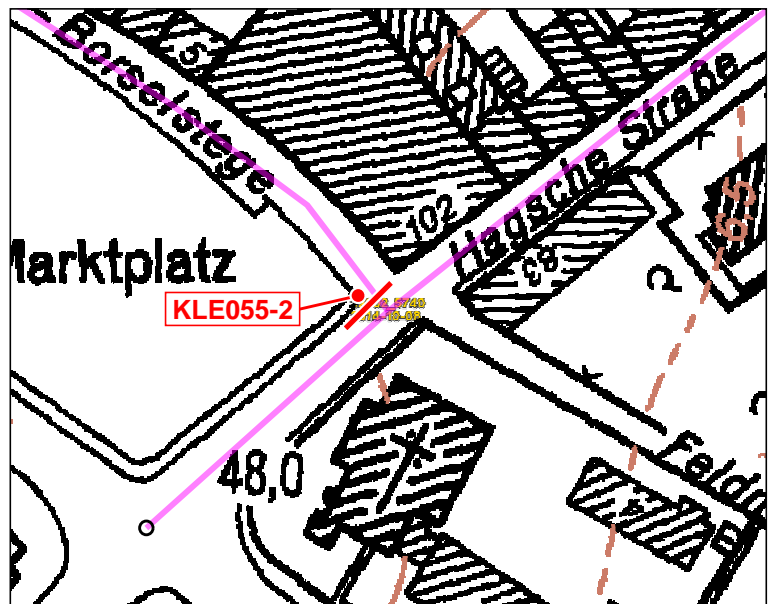
Knoten: Hagsche Straße / Borselstege



Erstellt von Planungsbüro VIA eG Köln [K1-P42] mit VP-Info 5 des Planungsbüros VIA eG

Hinweis:

Bemerkungen:



Gemeinde: Kleve

Rechts-Wert: 2509,143

Hoch-Wert: 5738,765

Baulast: (Gemeinde)

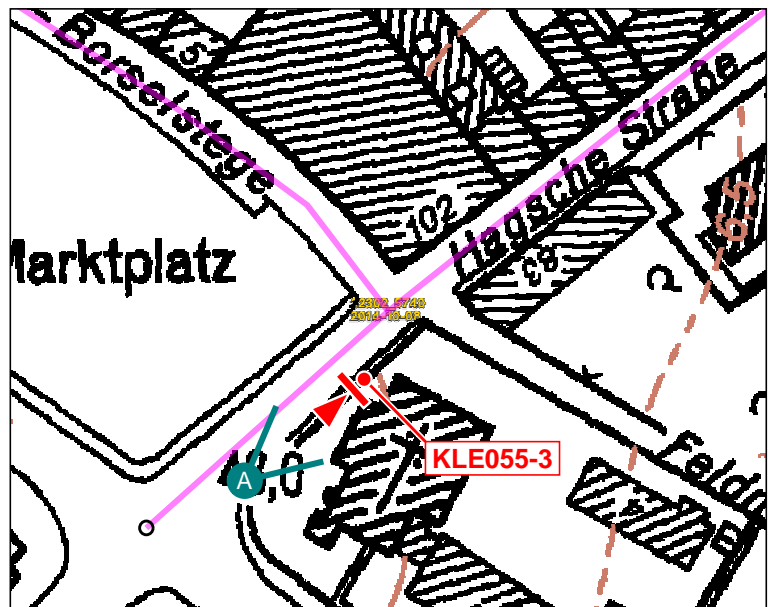
Knoten: Hagsche Straße / Borselstege



Erstellt von Planungsbüro VIA eG Köln [K1-P42] mit VP-Info 5 des Planungsbüros VIA eG

Hinweis:

Bemerkungen:



Gemeinde: Kleve

Rechts-Wert: 2509,894

Hoch-Wert: 5739,642

Baulast: <unbekannt>

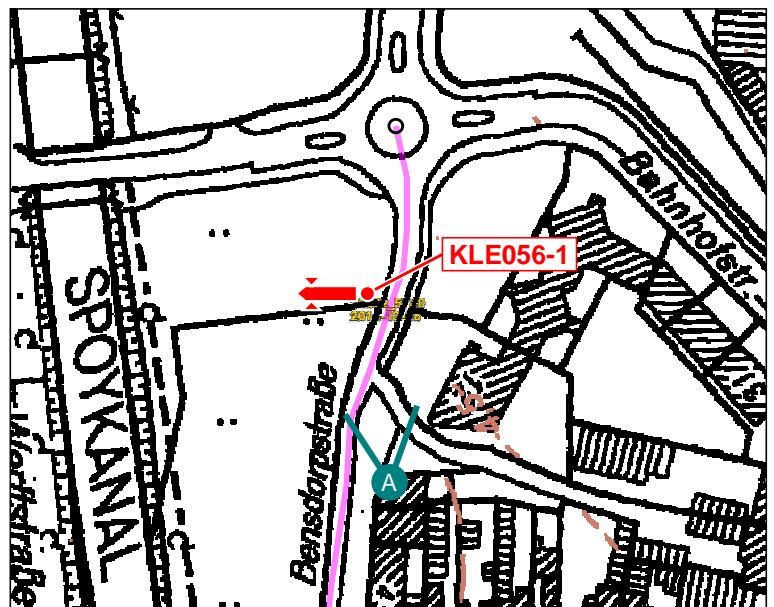
Knoten: Hotel Bernsdorpstraße



Erstellt von Planungsbüro VIA eG Köln [K1-P42] mit VP-Info 5 des Planungsbüros VIA eG

Hinweis:

Bemerkungen:



Gemeinde: Kleve

Rechts-Wert: 2509,820

Hoch-Wert: 5739,398

Baulast: (Gemeinde)

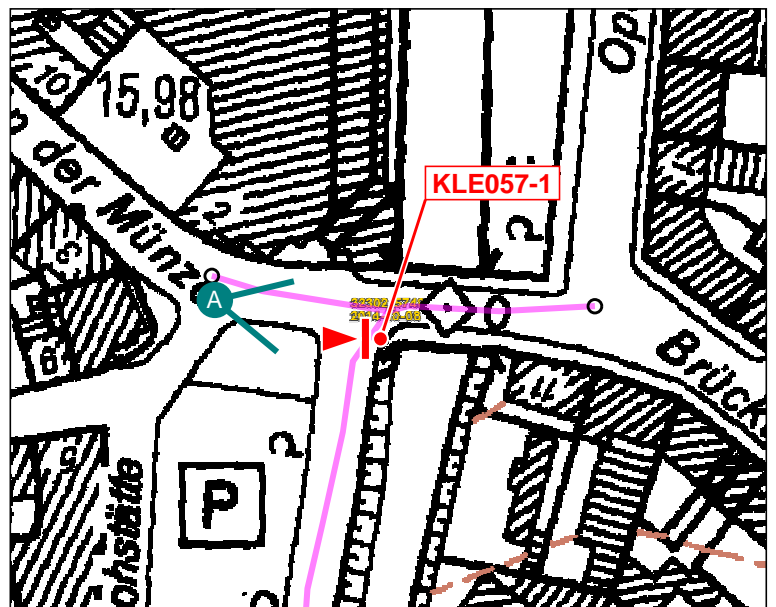
Knoten: An der Münze / Bleichen

Erstellt von Planungsbüro VIA eG Köln [K1-P42] mit VP-Info 5 des Planungsbüros VIA eG



Hinweis:

Bemerkungen:



Gemeinde: Kleve

Rechts-Wert: 2509,766

Hoch-Wert: 5739,324

Baulast: (Gemeinde)

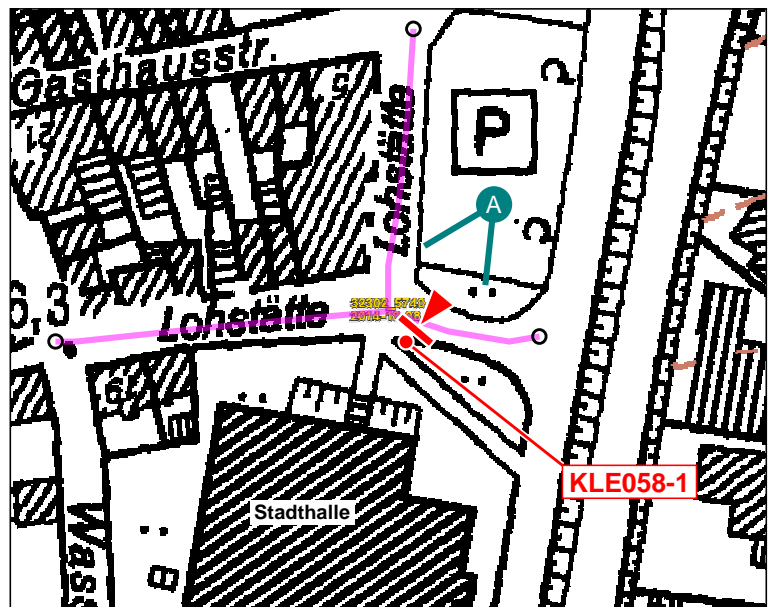
Knoten: Lohstätte

Erstellt von Planungsbüro VIA eG Köln [K1-P42] mit VP-Info 5 des Planungsbüros VIA eG



Hinweis:

Bemerkungen:



Gemeinde: Kleve

Rechts-Wert: 2509,728

Hoch-Wert: 5739,071

Baulast: (Gemeinde)

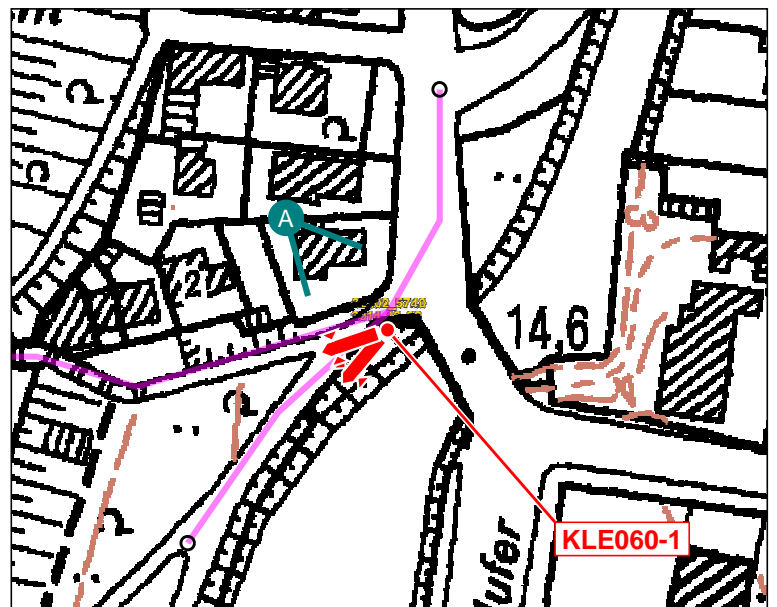
Knoten: Wasserstraße / Bleichenberg



Erstellt von Planungsbüro VIA eG Köln [K1-P42] mit VP-Info 5 des Planungsbüros VIA eG

Hinweis:

Bemerkungen:



Gemeinde: Kleve

Rechts-Wert: 2509,260

Hoch-Wert: 5738,857

Baulast: (Gemeinde)

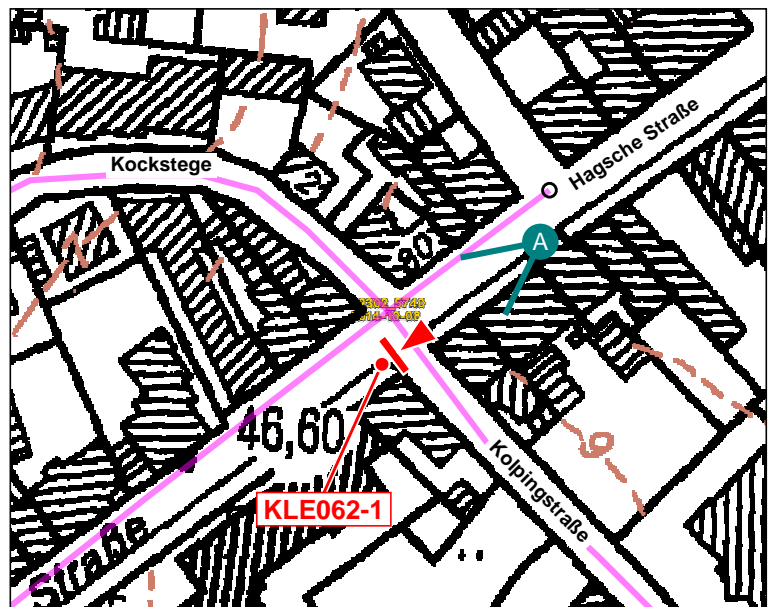
Knoten: Hagsche Straße / Kockstege



Erstellt von Planungsbüro VIA eG Köln [K1-P42] mit VP-Info 5 des Planungsbüros VIA eG

Hinweis:

Bemerkungen:



Gemeinde: Kleve

Rechts-Wert: 2509,820

Hoch-Wert: 5739,532

Baulast: (Gemeinde)

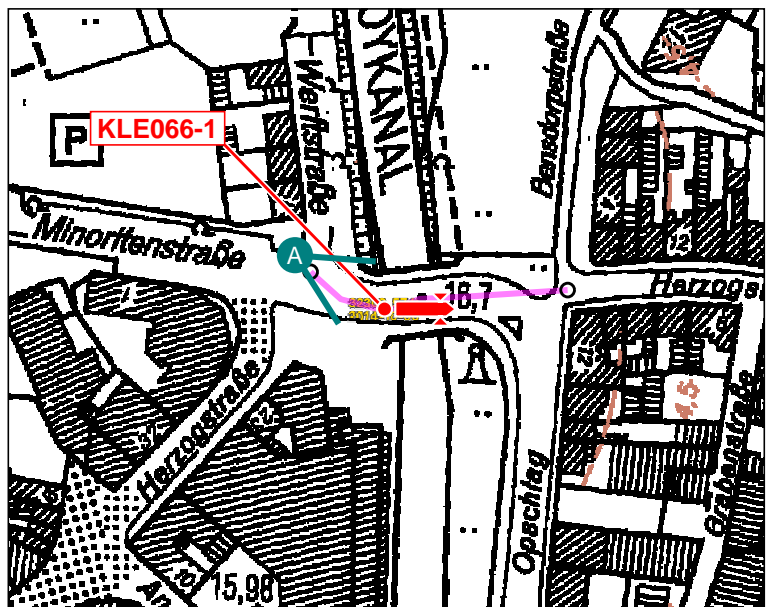
Knoten: Minoritenstraße / Spoyufer

Erstellt von Planungsbüro VIA eG Köln [K1-P42] mit VP-Info 5 des Planungsbüros VIA eG



Hinweis:

Bemerkungen:



Gemeinde: Kleve

Rechts-Wert: 2509,510

Hoch-Wert: 5738,775

Baulast: (Gemeinde)

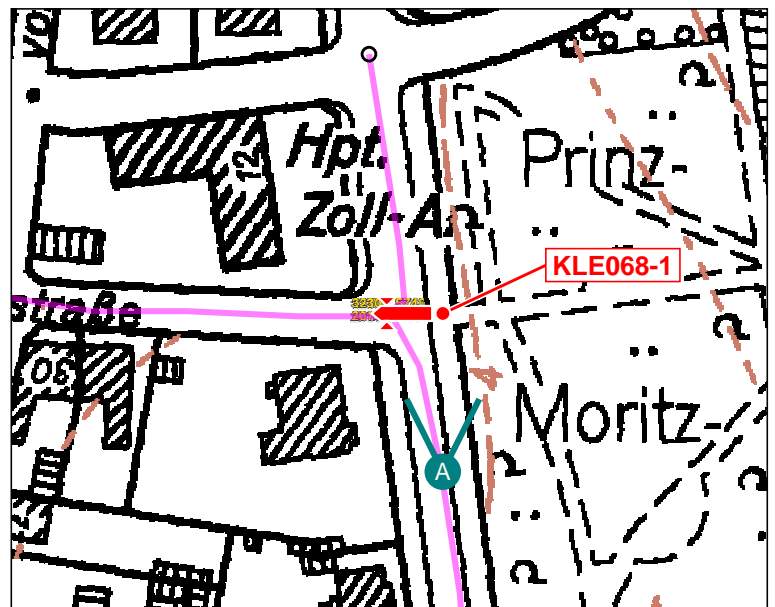
Knoten: Nassauer Straße / Kolpingstraße

Erstellt von Planungsbüro VIA eG Köln [K1-P42] mit VP-Info 5 des Planungsbüros VIA eG



Hinweis:

Bemerkungen:



Gemeinde: Kleve

Rechts-Wert: 2509,525

Hoch-Wert: 5739,592

Baulast: (Gemeinde)

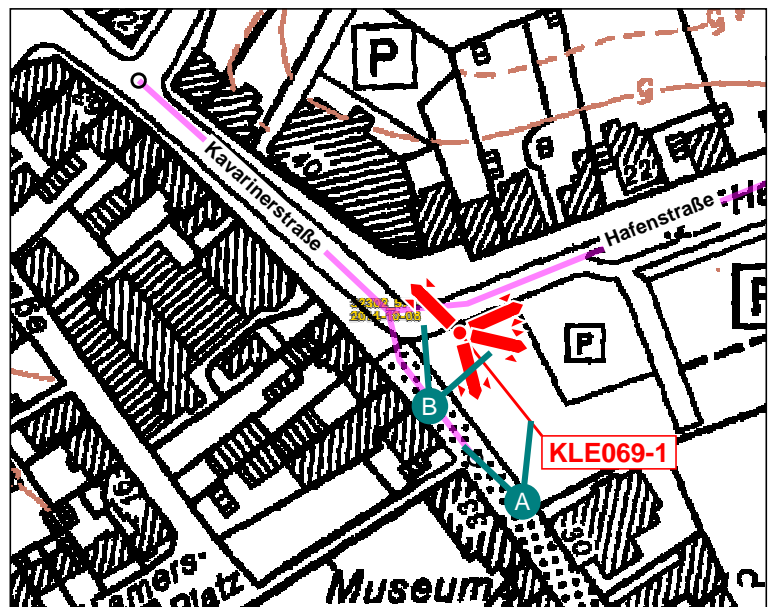
Knoten: Kavarinerstraße / Hafenstraße

Erstellt von Planungsbüro VIA eG Köln [K1-P42] mit VP-Info 5 des Planungsbüros VIA eG



Hinweis:

Bemerkungen:



Gemeinde: Kleve

Rechts-Wert: 2509,512

Hoch-Wert: 5739,158

Baulast: (Gemeinde)

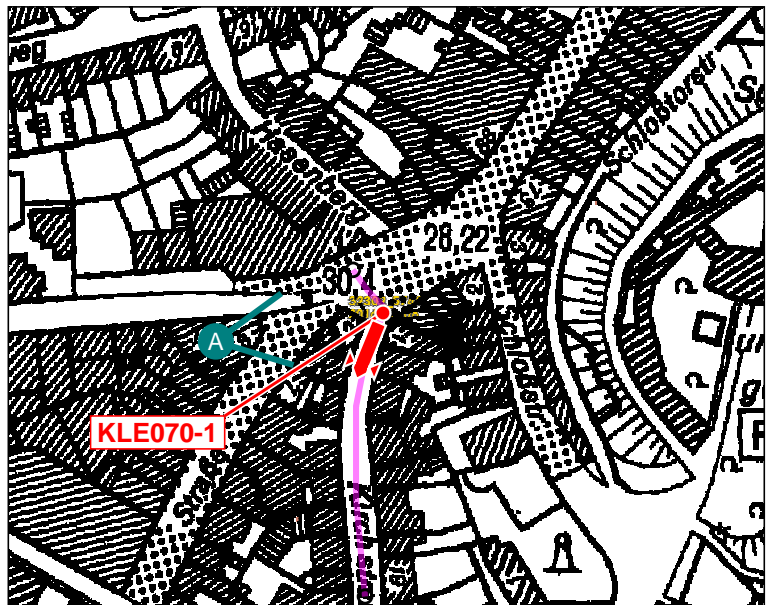
Knoten: Große Straße / Kirchstraße



Erstellt von Planungsbüro VIA eG Köln [K1-P42] mit VP-Info 5 des Planungsbüros VIA eG

Hinweis:

Bemerkungen:



Gemeinde: Kleve

Rechts-Wert: 2509,200

Hoch-Wert: 5739,174

Baulast: (Gemeinde)

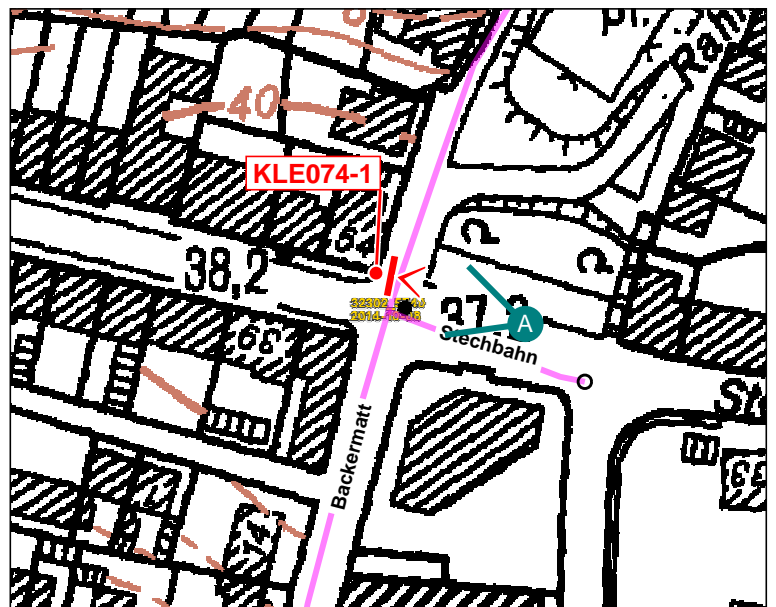
Knoten: Backermatt / Stechbahn



Erstellt von Planungsbüro VIA eG Köln [K1-P42] mit VP-Info 5 des Planungsbüros VIA eG

Hinweis:

Bemerkungen:



Gemeinde: Kleve

Rechts-Wert: 2509,200

Hoch-Wert: 5739,174

Baulast: (Gemeinde)

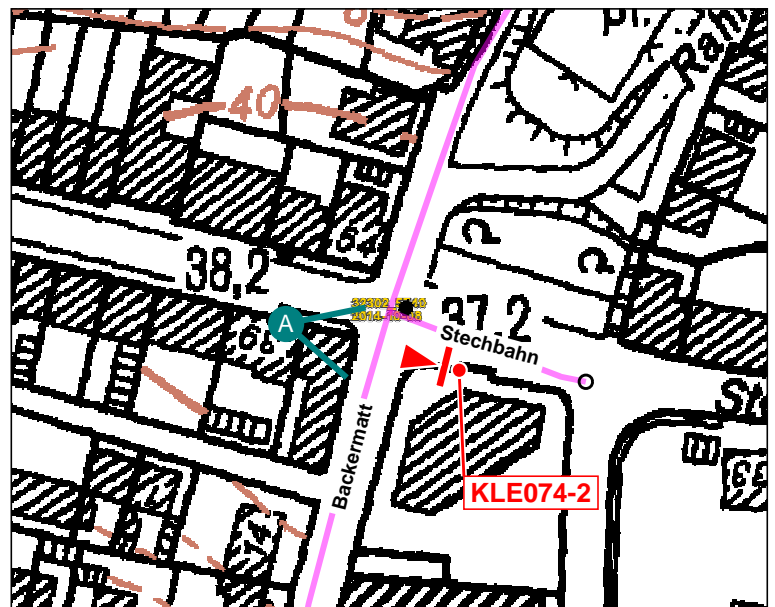
Knoten: Backermatt / Stechbahn

Erstellt von Planungsbüro VIA eG Köln [K1-P42] mit VP-Info 5 des Planungsbüros VIA eG



Hinweis:

Bemerkungen:



Gemeinde: Kleve

Rechts-Wert: 2509,241

Hoch-Wert: 5739,067

Baulast: (Gemeinde)

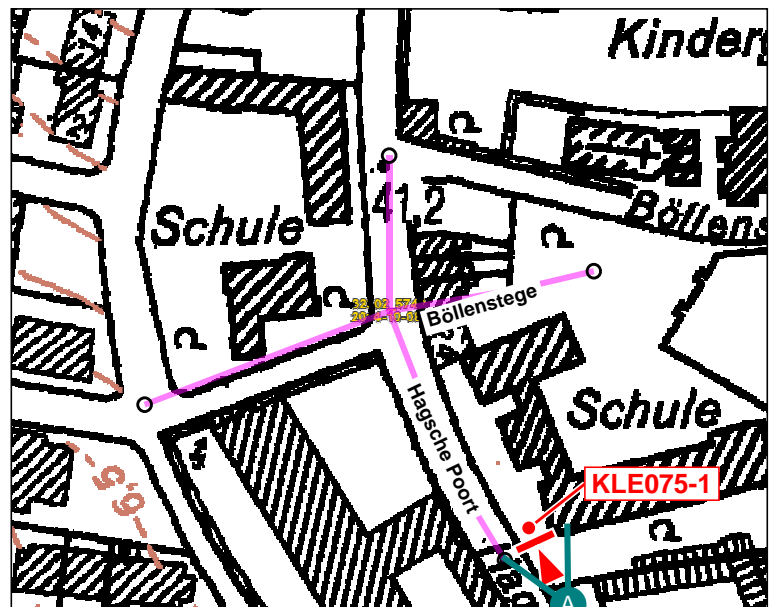
Knoten: Böllenstege / Hagsche Poort

Erstellt von Planungsbüro VIA eG Köln [K1-P42] mit VP-Info 5 des Planungsbüros VIA eG



Hinweis:

Bemerkungen:



Gemeinde: Kleve

Rechts-Wert: 2509,095

Hoch-Wert: 5738,722

Baulast: (Gemeinde)

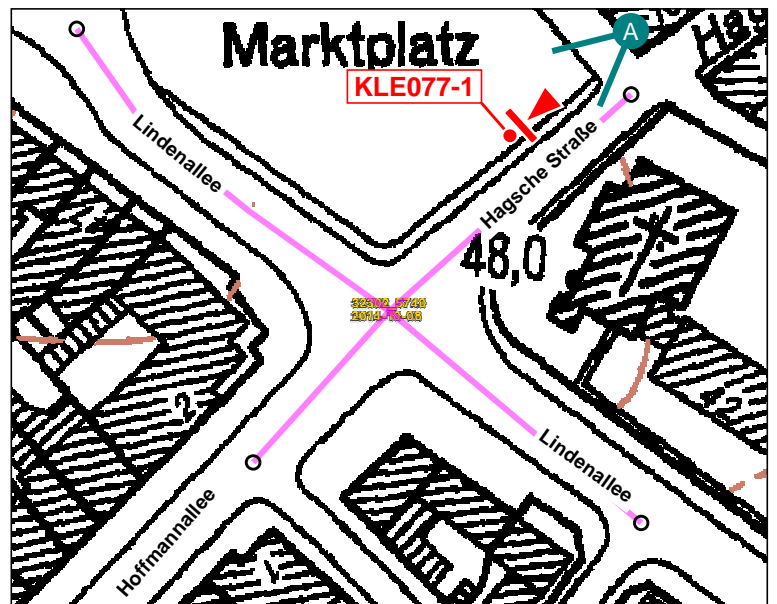
Knoten: Lindenallee / Hoffmannallee / Hagsche Straße /

Erstellt von Planungsbüro VIA eG Köln [K1-P42] mit VP-Info 5 des Planungsbüros VIA eG



Hinweis:

Bemerkungen:



Gemeinde: Kleve

Rechts-Wert: 2509,095

Hoch-Wert: 5738,722

Baulast: (Gemeinde)

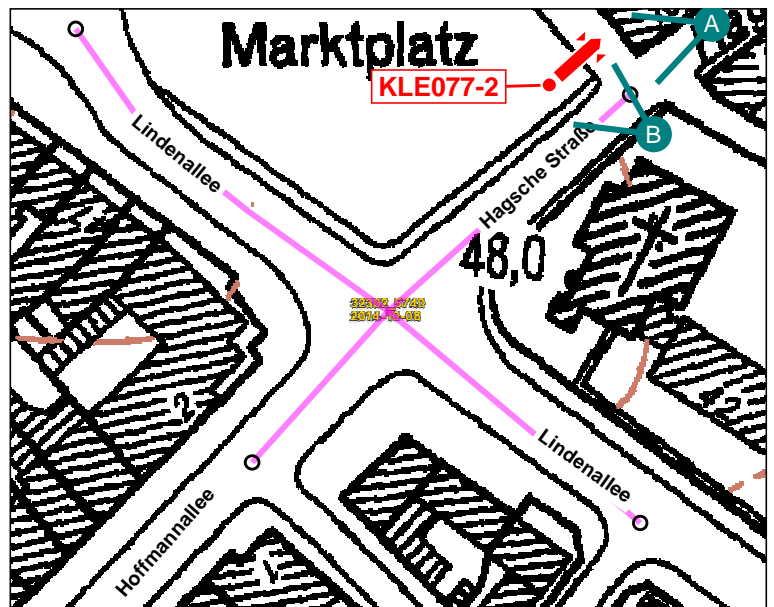
Knoten: Lindenallee / Hoffmannallee / Hagsche Straße /



Erstellt von Planungsbüro VIA eG Köln [K1-P42] mit VP-Info 5 des Planungsbüros VIA eG

Hinweis:

Bemerkungen:



Gemeinde: Kleve

Rechts-Wert: 2509,095

Hoch-Wert: 5738,722

Baulast: (Gemeinde)

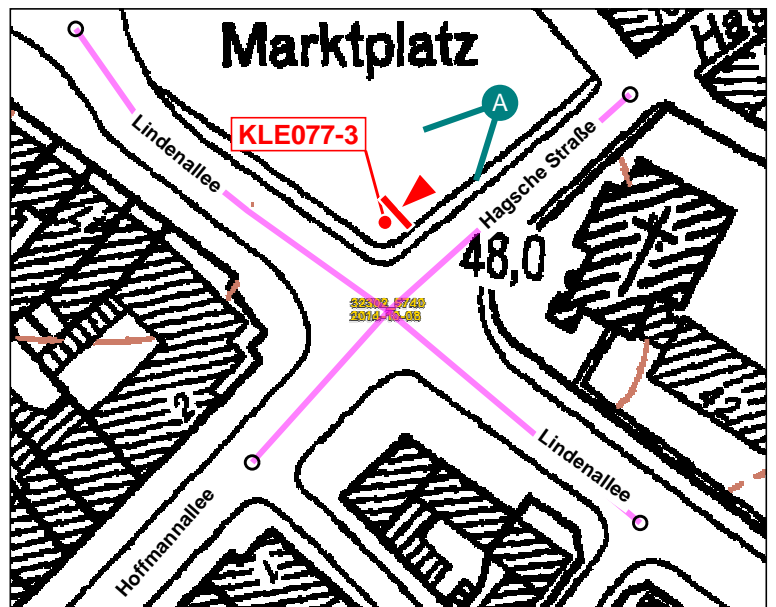
Knoten: Lindenallee / Hoffmannallee / Hagsche Straße /



Erstellt von Planungsbüro VIA eG Köln [K1-P42] mit VP-Info 5 des Planungsbüros VIA eG

Hinweis:

Bemerkungen:



Gemeinde: Kleve

Rechts-Wert: 2509,095

Hoch-Wert: 5738,722

Baulast: (Gemeinde)

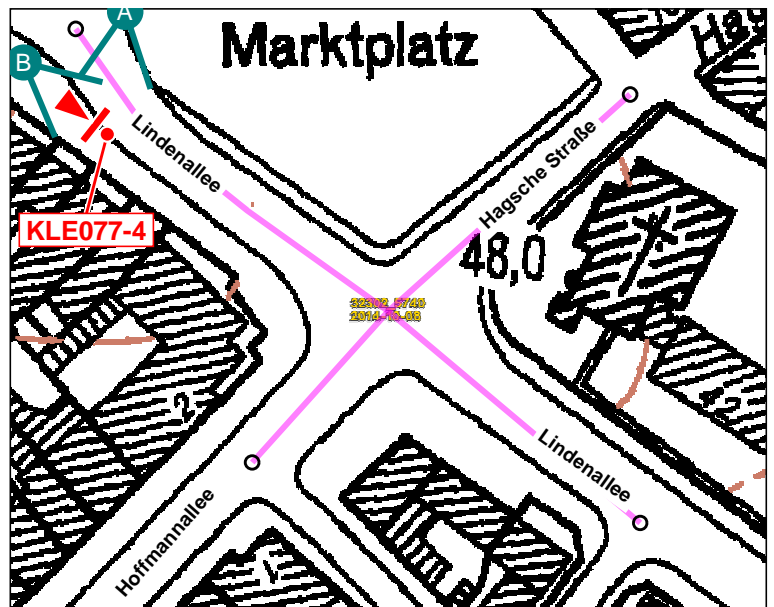
Knoten: Lindenallee / Hoffmannallee / Hagsche Straße /

Erstellt von Planungsbüro VIA eG Köln [K1-P42] mit VP-Info 5 des Planungsbüros VIA eG



Hinweis:

Bemerkungen:



Gemeinde: Kleve

Rechts-Wert: 2509,095

Hoch-Wert: 5738,722

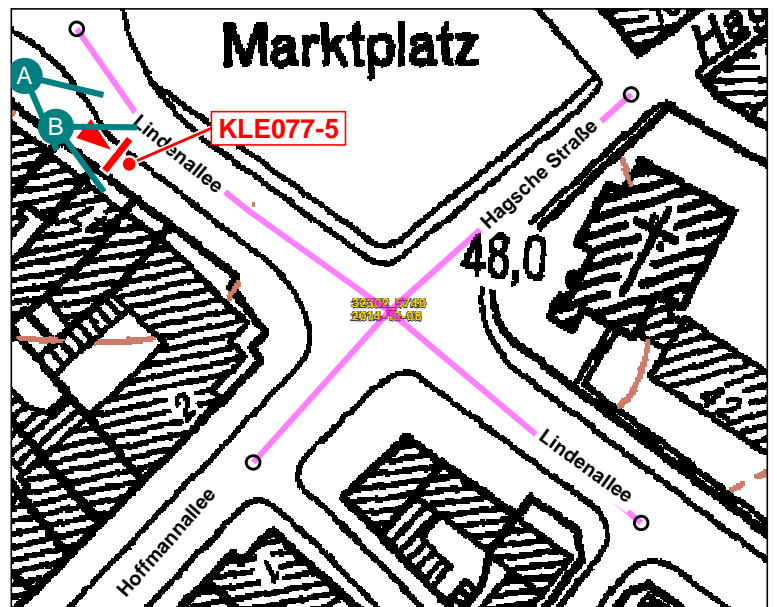
Baulast: (Gemeinde)

Knoten: Lindenallee / Hoffmannallee / Hagsche Straße /

Erstellt von Planungsbüro VIA eG Köln [K1-P42] mit VP-Info 5 des Planungsbüros VIA eG



Hinweis:



Bemerkungen:



Gemeinde: Kleve

Rechts-Wert: 2509,095

Hoch-Wert: 5738,722

Baulast: (Gemeinde)

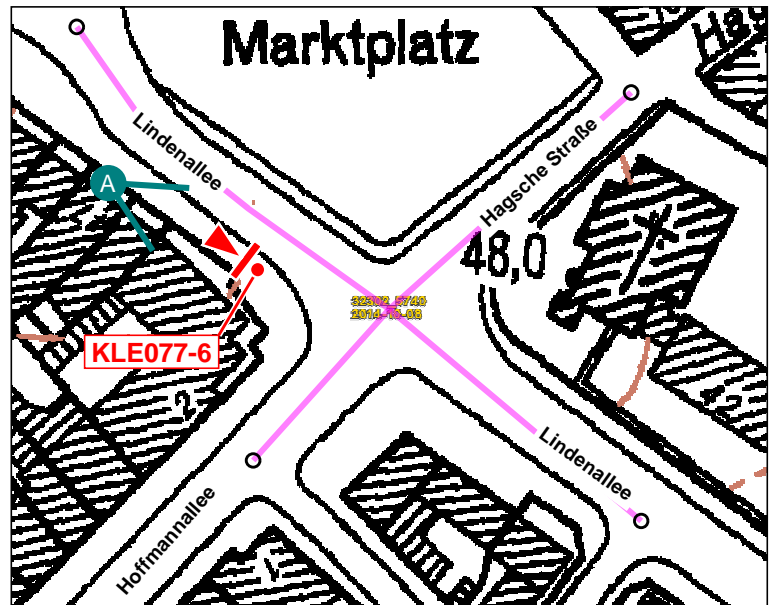
Knoten: Lindenallee / Hoffmannallee / Hagsche Straße /

Erstellt von Planungsbüro VIA eG Köln [K1-P42] mit VP-Info 5 des Planungsbüros VIA eG



Hinweis:

Bemerkungen:



Gemeinde: Kleve

Rechts-Wert: 2509,095

Hoch-Wert: 5738,722

Baulast: (Gemeinde)

Knoten: Lindenallee / Hoffmannallee / Hagsche Straße /

Erstellt von Planungsbüro VIA eG Köln [K1-P42] mit VP-Info 5 des Planungsbüros VIA eG



Hinweis:

Bemerkungen:



Gemeinde: Kleve

Rechts-Wert: 2509,095

Hoch-Wert: 5738,722

Baulast: (Gemeinde)

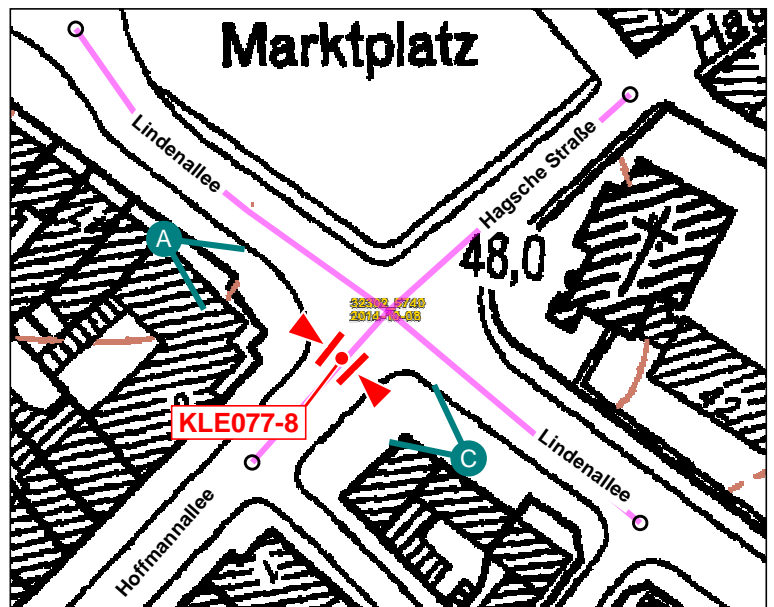
Knoten: Lindenallee / Hoffmannallee / Hagsche Straße /

Erstellt von Planungsbüro VIA eG Köln [K1-P42] mit VP-Info 5 des Planungsbüros VIA eG



Hinweis:

Bemerkungen:



Gemeinde: Kleve

Rechts-Wert: 2509,095

Hoch-Wert: 5738,722

Baulast: (Gemeinde)

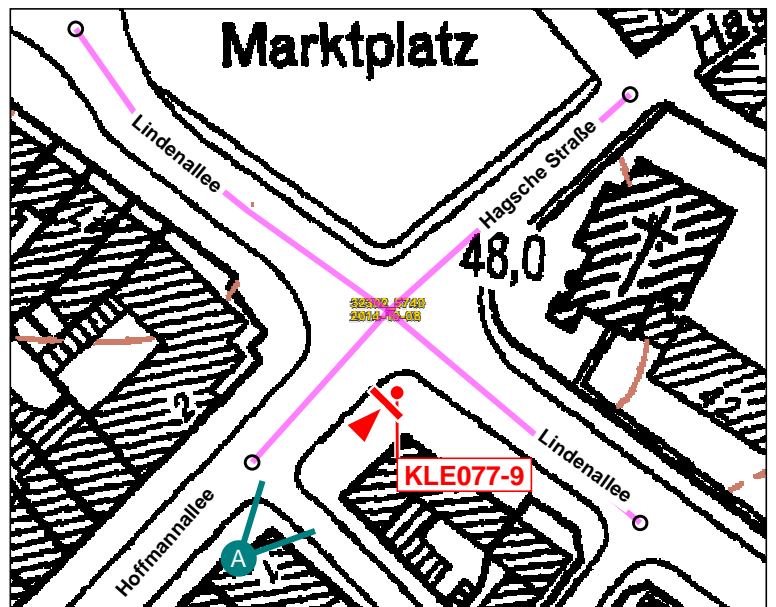
Knoten: Lindenallee / Hoffmannallee / Hagsche Straße /



Erstellt von Planungsbüro VIA eG Köln [K1-P42] mit VP-Info 5 des Planungsbüros VIA eG

Hinweis:

Bemerkungen:



Gemeinde: Kleve

Rechts-Wert: 2509,095

Hoch-Wert: 5738,722

Baulast: (Gemeinde)

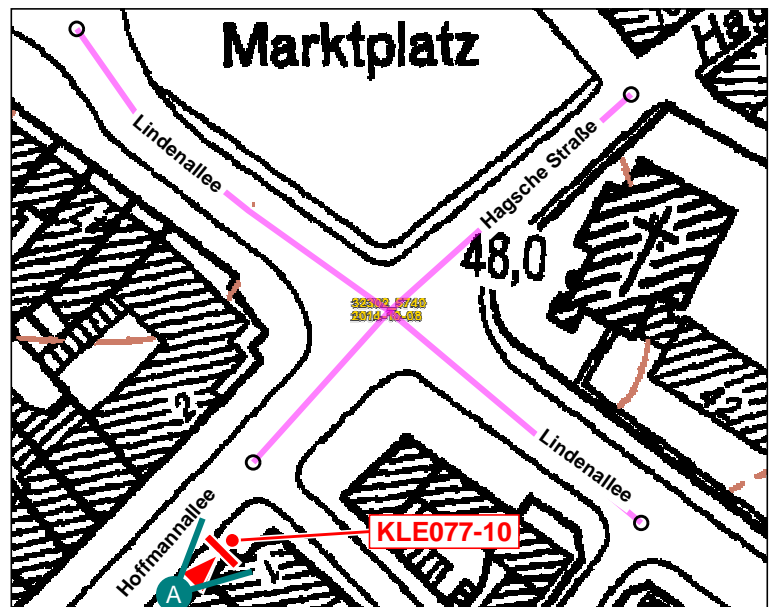
Knoten: Lindenallee / Hoffmannallee / Hagsche Straße /



Erstellt von Planungsbüro VIA eG Köln [K1-P42] mit VP-Info 5 des Planungsbüros VIA eG

Hinweis:

Bemerkungen:



Gemeinde: Kleve

Rechts-Wert: 2509,095

Hoch-Wert: 5738,722

Baulast: (Gemeinde)

Knoten: Lindenallee / Hoffmannallee / Hagsche Straße /



Erstellt von Planungsbüro VIA eG Köln [K1-P42] mit VP-Info 5 des Planungsbüros VIA eG

Hinweis:

Bemerkungen:



Gemeinde: Kleve

Rechts-Wert: 2509,095

Hoch-Wert: 5738,722

Baulast: (Gemeinde)

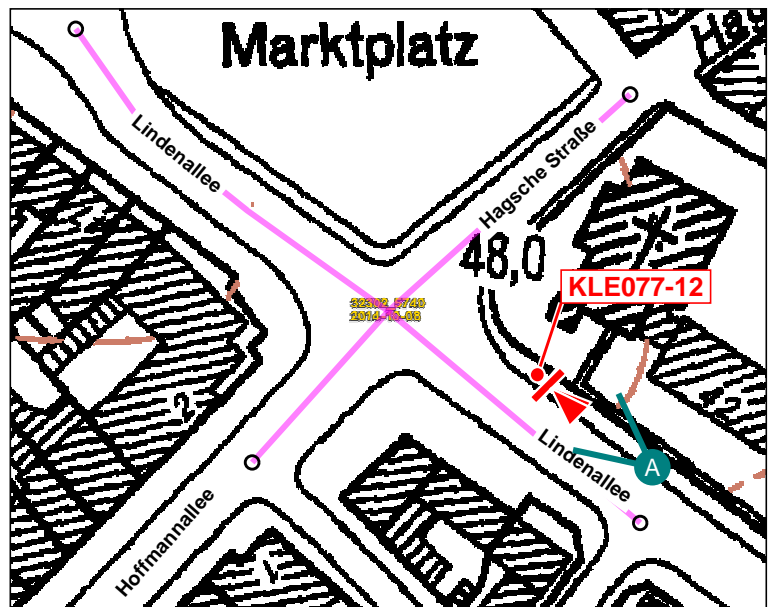
Knoten: Lindenallee / Hoffmannallee / Hagsche Straße /



Erstellt von Planungsbüro VIA eG Köln [K1-P42] mit VP-Info 5 des Planungsbüros VIA eG

Hinweis:

Bemerkungen:



Gemeinde: Kleve

Rechts-Wert: 2509,047

Hoch-Wert: 5738,840

Baulast: (Gemeinde)

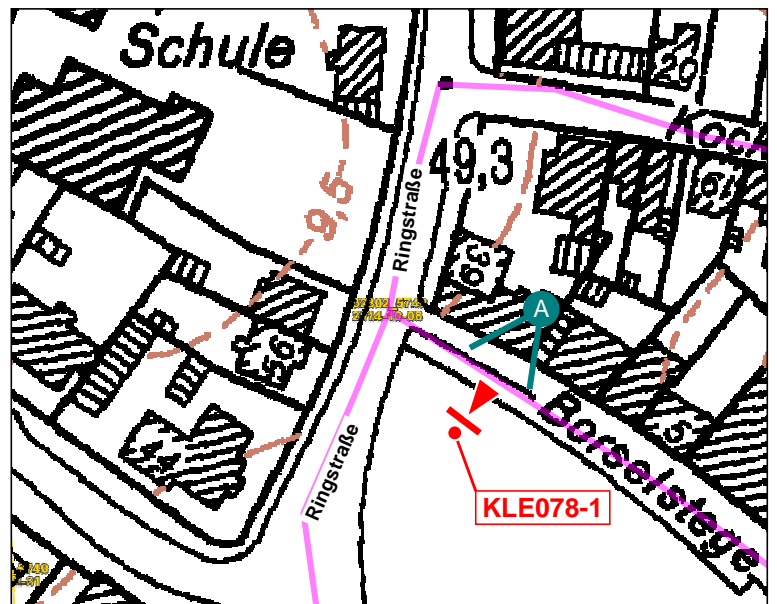
Knoten: Borselstege / Ringstraße



Erstellt von Planungsbüro VIA eG Köln [K1-P42] mit VP-Info 5 des Planungsbüros VIA eG

Hinweis:

Bemerkungen:



Gemeinde: Kleve

Rechts-Wert: 2509,576

Hoch-Wert: 5739,902

Baulast: (Gemeinde)

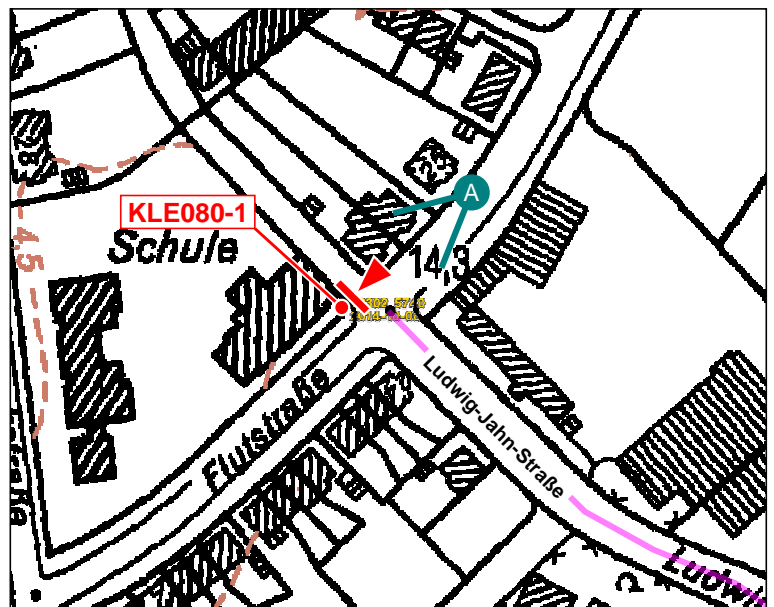
Knoten: Flutstraße / Ludwig-Jahn-Straße

Erstellt von Planungsbüro VIA eG Köln [K1-P42] mit VP-Info 5 des Planungsbüros VIA eG



Hinweis:

Bemerkungen:



Gemeinde: Kleve

Rechts-Wert: 2509,730

Hoch-Wert: 5739,660

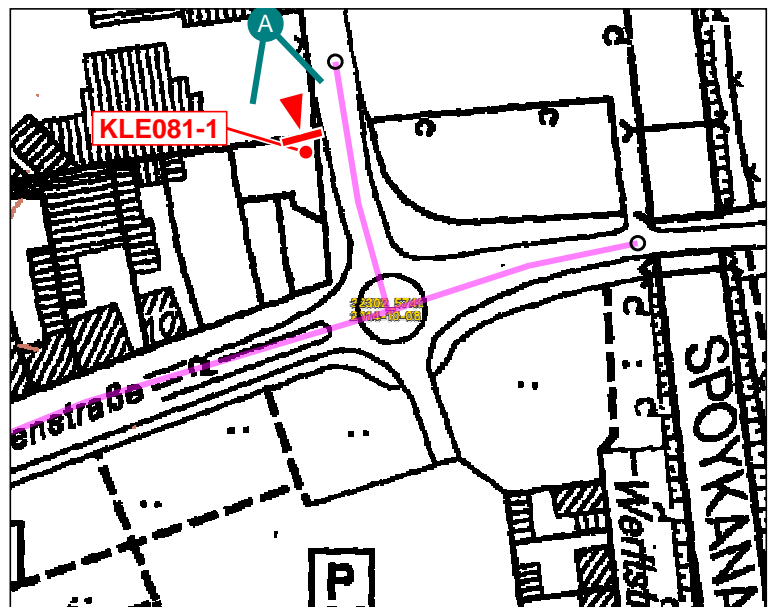
Baulast: (Gemeinde)

Knoten:



Hinweis:

Bemerkungen:



Erstellt von Planungsbüro VIA eG Köln [K1-P42] mit VP-Info 5 des Planungsbüros VIA eG

Gemeinde: Kleve

Rechts-Wert: 2509,418

Hoch-Wert: 5739,251

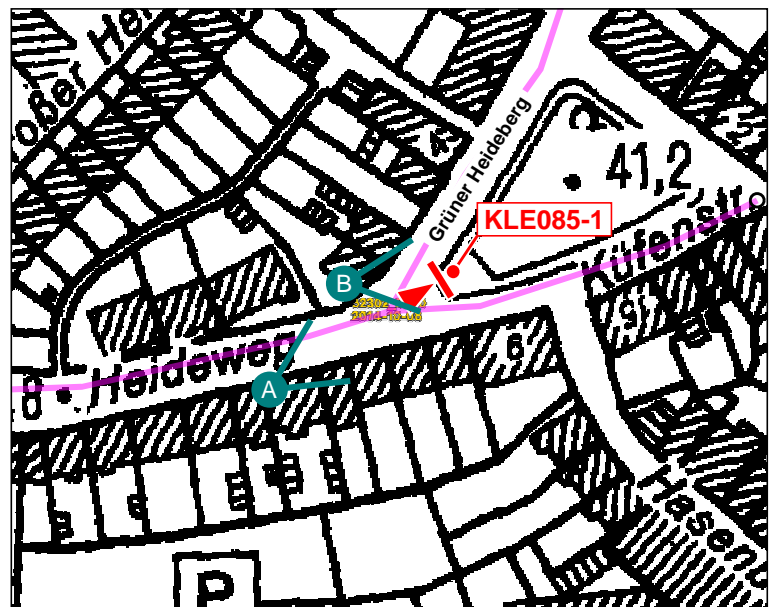
Baulast: (Gemeinde)

Knoten: Küfenstraße / Heideweg / Grüner Heideberg

Erstellt von Planungsbüro VIA eG Köln [K1-P42] mit VP-Info 5 des Planungsbüros VIA eG



Hinweis:



Bemerkungen:



Gemeinde: Kleve

Rechts-Wert: 2509,239

Hoch-Wert: 5739,160

Baulast: (Gemeinde)

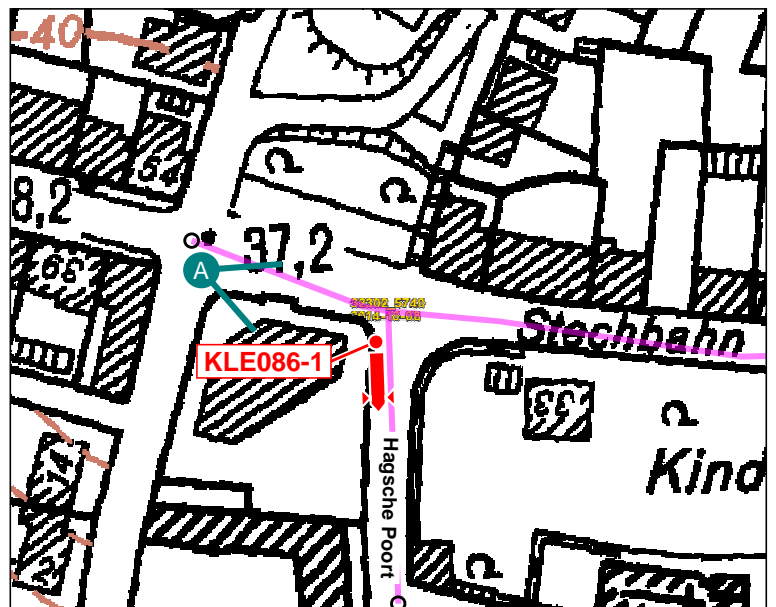
Knoten: Stechbahn / Hagsche Poort

Erstellt von Planungsbüro VIA eG Köln [K1-P42] mit VP-Info 5 des Planungsbüros VIA eG



Hinweis:

Bemerkungen:



Gemeinde: Kleve

Rechts-Wert: 2509,239

Hoch-Wert: 5739,160

Baulast: (Gemeinde)

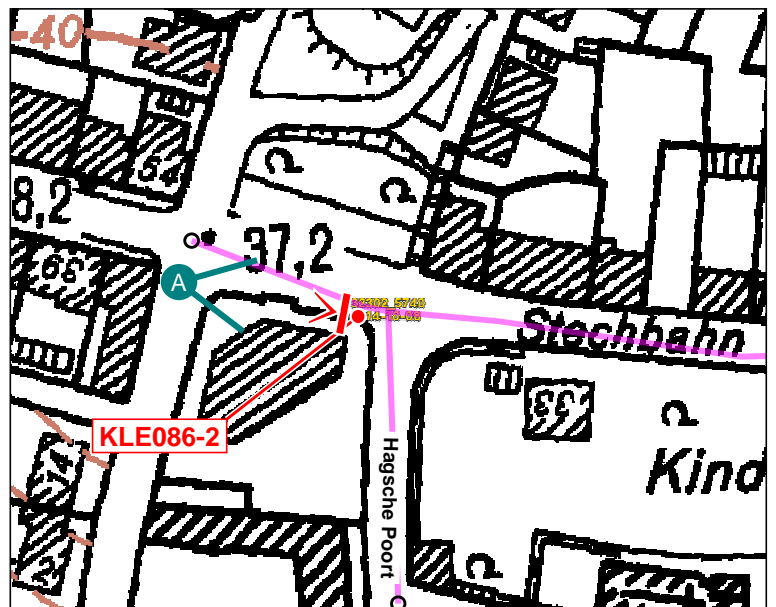
Knoten: Stechbahn / Hagsche Poort



Erstellt von Planungsbüro VIA eG Köln [K1-P42] mit VP-Info 5 des Planungsbüros VIA eG

Hinweis:

Bemerkungen:



Gemeinde: Kleve

Rechts-Wert: 2509,239

Hoch-Wert: 5739,160

Baulast: (Gemeinde)

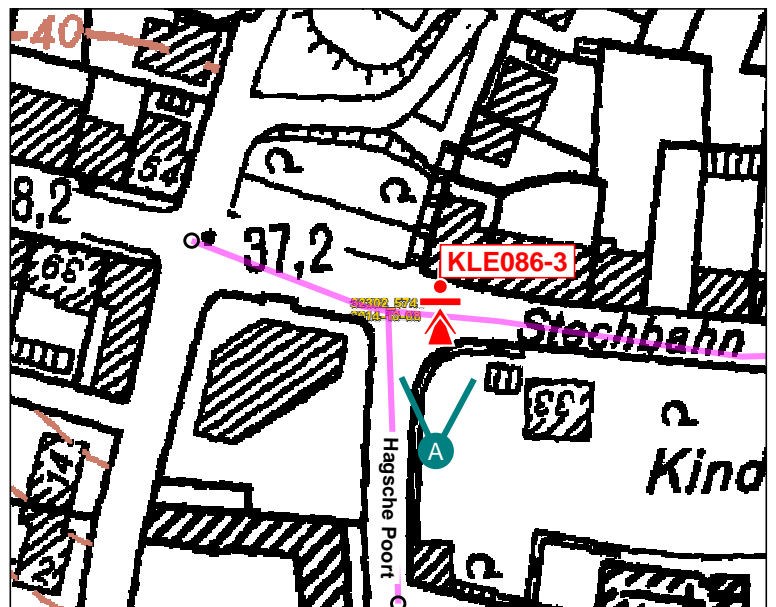
Knoten: Stechbahn / Hagsche Poort

Erstellt von Planungsbüro VIA eG Köln [K1-P42] mit VP-Info 5 des Planungsbüros VIA eG



Hinweis:

Bemerkungen:



Gemeinde: Kleve

Rechts-Wert: 2509,239

Hoch-Wert: 5739,160

Baulast: (Gemeinde)

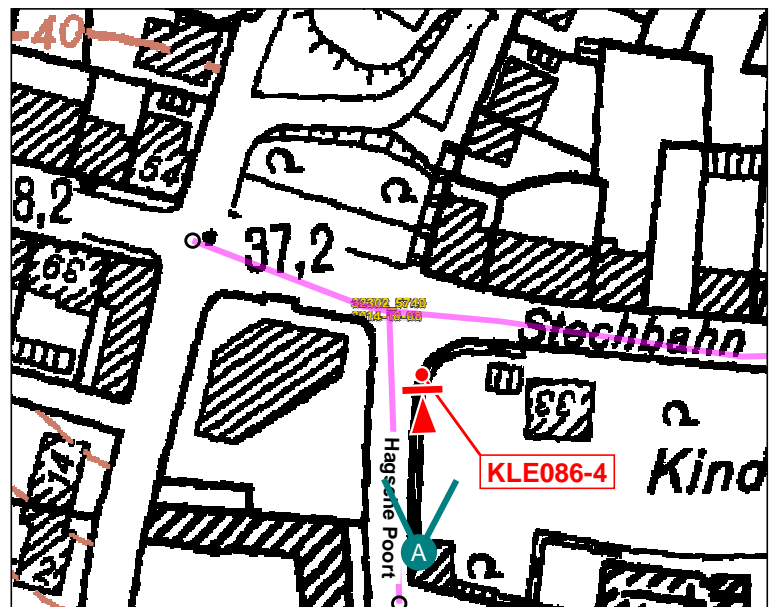
Knoten: Stechbahn / Hagsche Poort

Erstellt von Planungsbüro VIA eG Köln [K1-P42] mit VP-Info 5 des Planungsbüros VIA eG



Hinweis:

Bemerkungen:



Gemeinde: Kleve

Rechts-Wert: 2509,362

Hoch-Wert: 5739,153

Baulast: (Gemeinde)

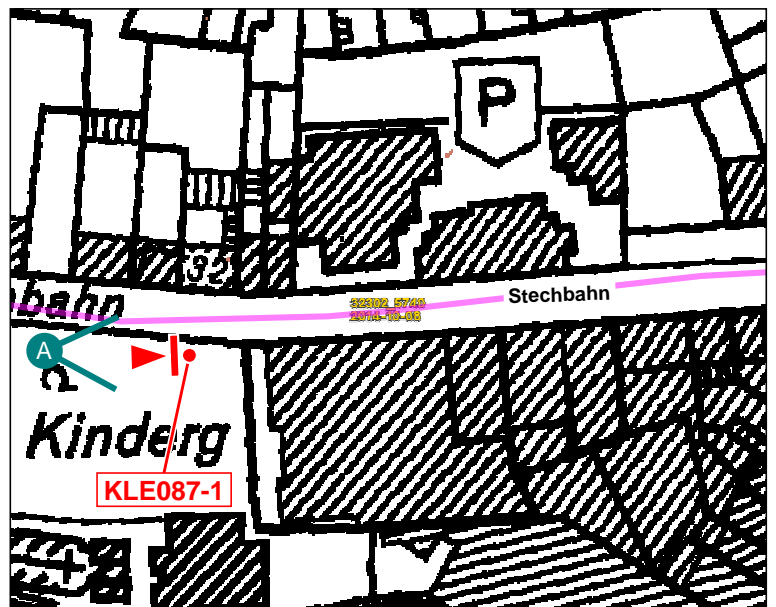
Knoten: Stechbahn / Zufahrt Parkhaus

Erstellt von Planungsbüro VIA eG Köln [K1-P42] mit VP-Info 5 des Planungsbüros VIA eG



Hinweis:

Bemerkungen:



Gemeinde: Kleve

Rechts-Wert: 2509,362

Hoch-Wert: 5739,153

Baulast: (Gemeinde)

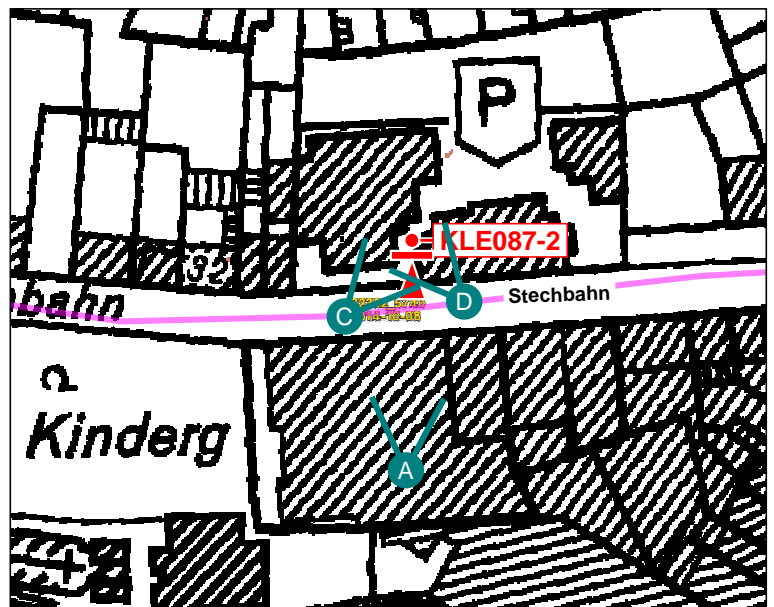
Knoten: Stechbahn / Zufahrt Parkhaus

Erstellt von Planungsbüro VIA eG Köln [K1-P42] mit VP-Info 5 des Planungsbüros VIA eG



Hinweis:

Bemerkungen:
Schilder an der Hauswand montiert



Gemeinde: Kleve

Rechts-Wert: 2509,287

Hoch-Wert: 5739,076

Baulast: (Gemeinde)

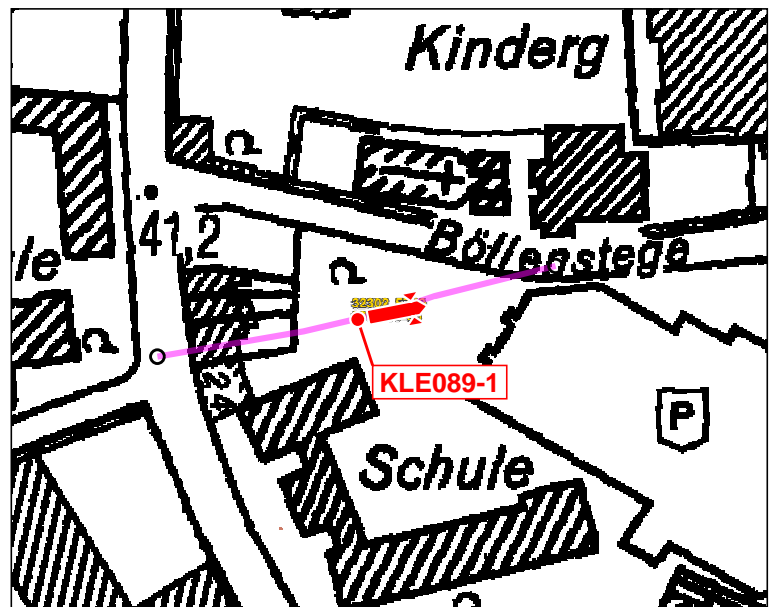
Knoten: Böllenstege / Zufahrt zum Parkplatz

Erstellt von Planungsbüro VIA eG Köln [K1-P42] mit VP-Info 5 des Planungsbüros VIA eG



Hinweis:

Bemerkungen:



Gemeinde: Kleve

Rechts-Wert: 2509,267

Hoch-Wert: 5739,011

Baulast: (Gemeinde)

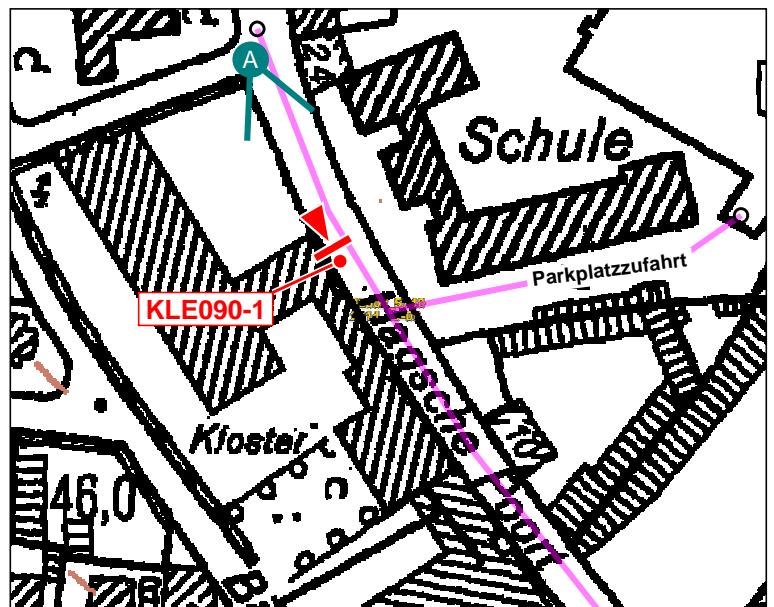
Knoten: Hagsche Poort / Parkplatzzufahrt

Erstellt von Planungsbüro VIA eG Köln [K1-P42] mit VP-Info 5 des Planungsbüros VIA eG



Hinweis:

Bemerkungen:



Gemeinde: Kleve

Rechts-Wert: 2509,267

Hoch-Wert: 5739,011

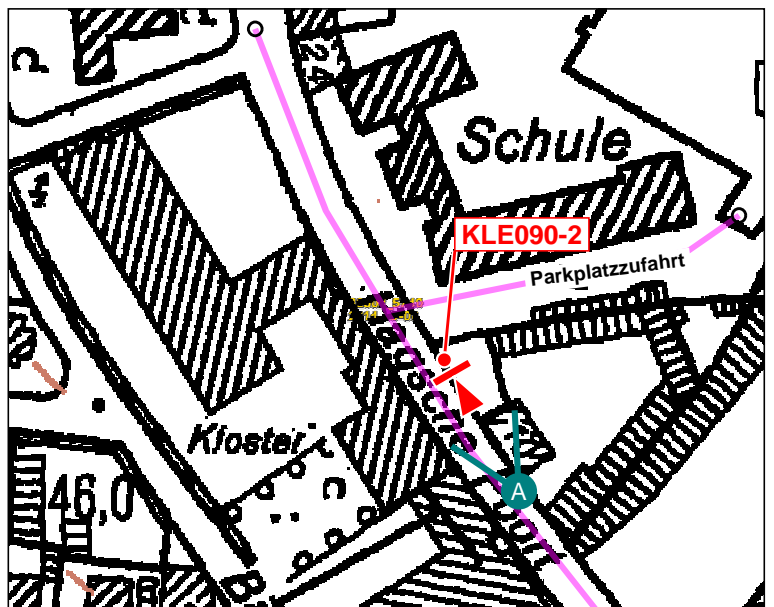
Baulast: (Gemeinde)

Knoten: Hagsche Poort / Parkplatzzufahrt



Hinweis:

Bemerkungen:



Gemeinde: Kleve

Rechts-Wert: 2509,033

Hoch-Wert: 5738,778

Baulast: (Gemeinde)

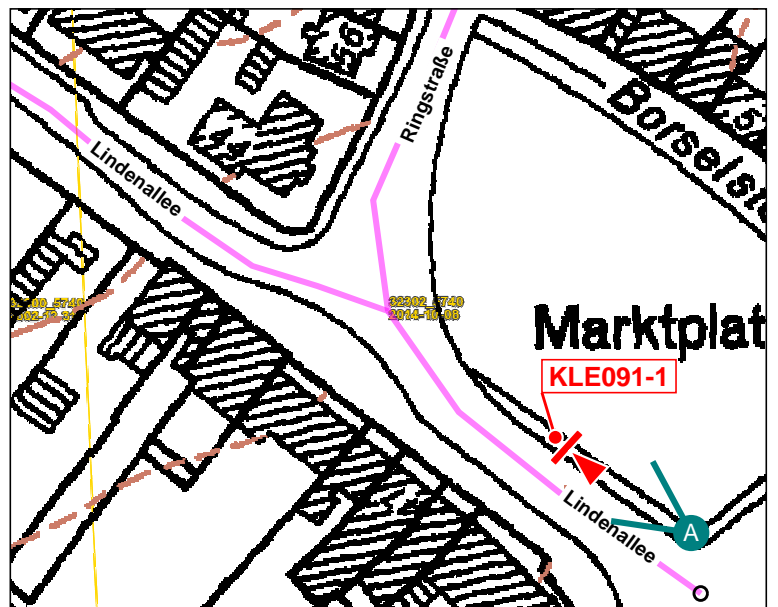
Knoten: Lindenallee / Ringstraße

Erstellt von Planungsbüro VIA eG Köln [K1-P42] mit VP-Info 5 des Planungsbüros VIA eG



Hinweis:

Bemerkungen:



Gemeinde: Kleve

Rechts-Wert: 2509,033

Hoch-Wert: 5738,778

Baulast: (Gemeinde)

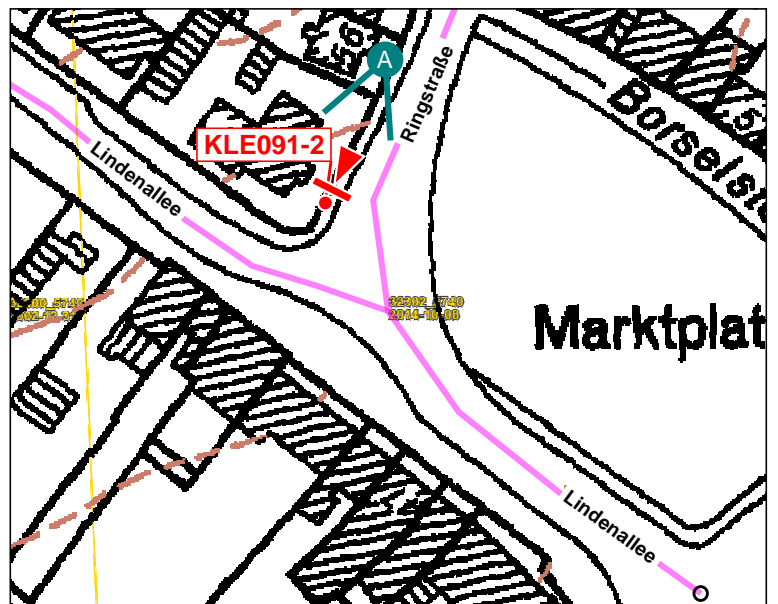
Knoten: Lindenallee / Ringstraße



Erstellt von Planungsbüro VIA eG Köln [K1-P42] mit VP-Info 5 des Planungsbüros VIA eG

Hinweis:

Bemerkungen:



Gemeinde: Kleve

Rechts-Wert: 2509,033

Hoch-Wert: 5738,778

Baulast: (Gemeinde)

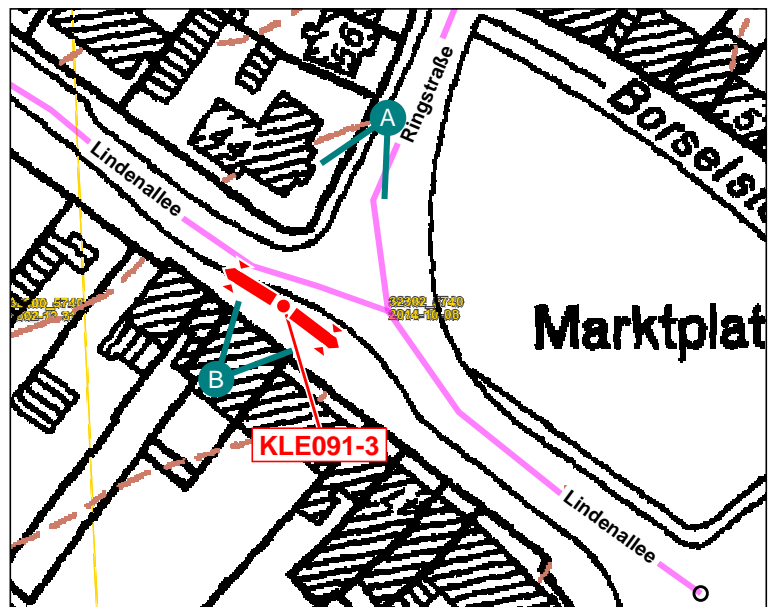
Knoten: Lindenallee / Ringstraße

Erstellt von Planungsbüro VIA eG Köln [K1-P42] mit VP-Info 5 des Planungsbüros VIA eG



Hinweis:

Bemerkungen:



Gemeinde: Kleve

Rechts-Wert: 2509,033

Hoch-Wert: 5738,778

Baulast: (Gemeinde)

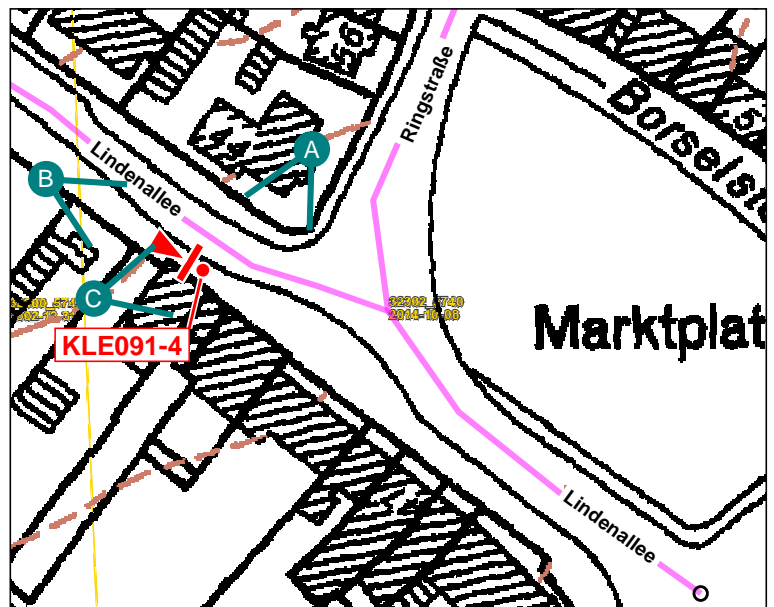
Knoten: Lindenallee / Ringstraße



Erstellt von Planungsbüro VIA eG Köln [K1-P42] mit VP-Info 5 des Planungsbüros VIA eG

Hinweis:

Bemerkungen:



Erhebungs-Nr.: KLE001
Möbel-Art: Hinweistafel

Gemeinde: Kleve
Möbel-Typ: Infotafel groß

Lage in GK: 2510114/5739484
Status: vorhanden

Baulast: (Gemeinde)
Inventar-Nr:

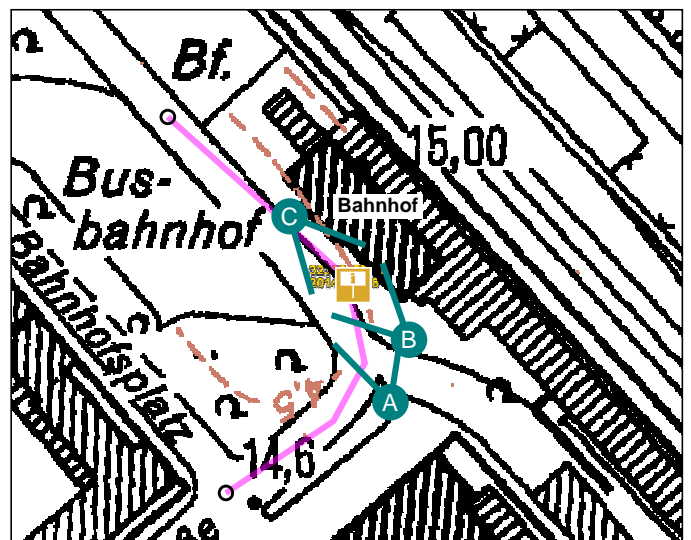
Knoten: Bahnhofsvorplatz

Erstellt von Planungsbüro VIA eG Köln [K1-P42] mit VP-Info 5 des Planungsbüros VIA eG



Art: Hinweistafel
Typ: Infotafel groß
Status: vorhanden
Zustand: unbekannt
Mangel: unbekannt
Maßnahme: keine

Bemerkungen:



Erhebungs-Nr.: KLE005
Möbel-Art: Hinweistafel

Gemeinde: Kleve
Möbel-Typ: Infotafel groß

Lage in GK: 2509896/5739691
Status: vorhanden

Baulast: (Gemeinde)
Inventar-Nr:

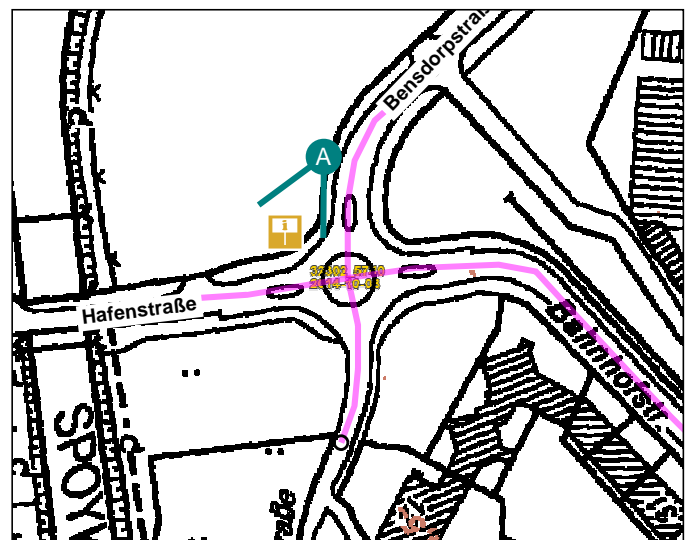
Knoten: Bahnhofstraße / Hafenstraße / Bensdorfstraße



Erstellt von Planungsbüro VIA eG Köln [K1-P42] mit VP-Info 5 des Planungsbüros VIA eG

Art: Hinweistafel
 Typ: Infotafel groß
 Status: vorhanden
 Zustand: unbekannt
 Mangel: unbekannt
 Maßnahme: keine

Bemerkungen:




Erhebungs-Nr.: **KLE008**
Möbel-Art: **Hinweistafel**

Gemeinde: **Kleve**
Möbel-Typ: **sonstige Infotafel**

Lage in GK: **2509842/5739822**
Status: **vorhanden**

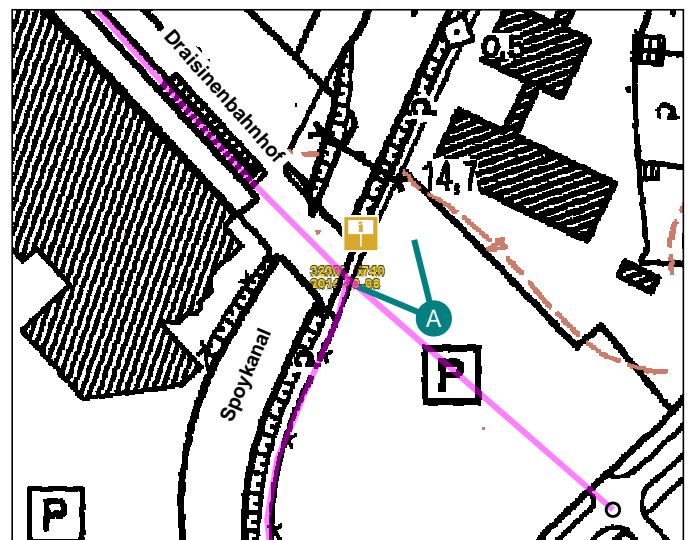
Baulast: **(Gemeinde)**
Inventar-Nr:

Knoten:



Art: **Hinweistafel**
Typ: **sonstige Infotafel**
Status: **vorhanden**
Zustand: **unbekannt**
Mangel: **unbekannt**
Maßnahme: **keine**

Bemerkungen:
Infotafel des Draisinenbahnhofes



Erhebungs-Nr.: **KLE010**
 Möbel-Art: **Hinweistafel**

Gemeinde: **Kleve**
 Möbel-Typ: **histor. Stadtansicht**

Lage in GK: **2509822/5739710**
 Status: **vorhanden**

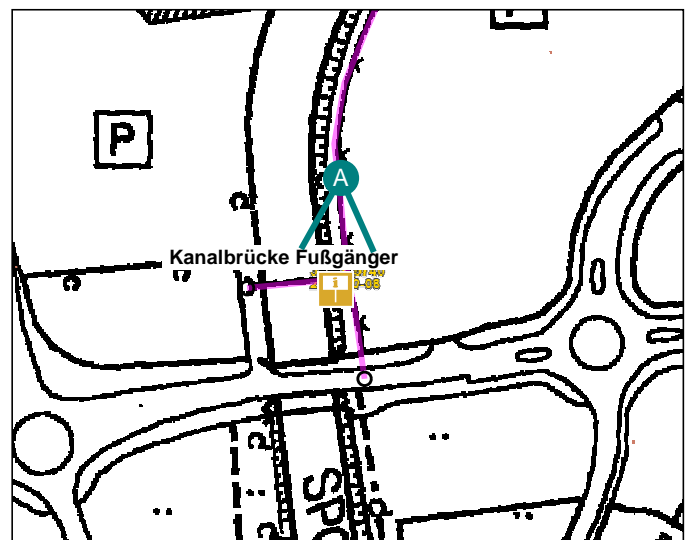
Baulast: **(Gemeinde)**
 Inventar-Nr:

Knoten:



Art: **Hinweistafel**
 Typ: **histor. Stadtansicht**
 Status: **vorhanden**
 Zustand: **unbekannt**
 Mangel: **unbekannt**
 Maßnahme: **keine**

Bemerkungen:



Erhebungs-Nr.: KLE017

Gemeinde: Kleve

Lage in GK: 2509776/5739547

Baulast: (Gemeinde)

Möbel-Art: Hinweistafel

Möbel-Typ: Stele Einzelhandel

Status: vorhanden

Inventar-Nr:

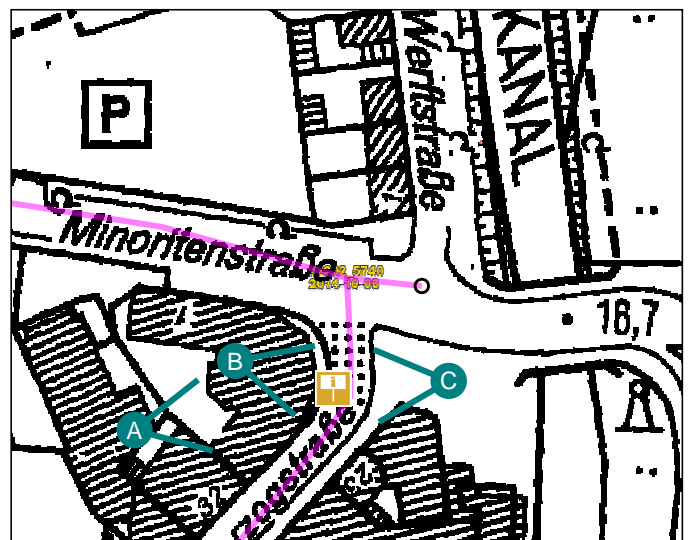
Knoten: Minoritenstraße / Herzogstraße

Erstellt von Planungsbüro VIA eG Köln [K1-P42] mit VP-Info 5 des Planungsbüros VIA eG



Art: Hinweistafel
 Typ: Stele Einzelhandel
 Status: vorhanden
 Zustand: unbekannt
 Mangel: unbekannt
 Maßnahme: keine

Bemerkungen:



Erhebungs-Nr.: KLE018

Gemeinde: Kleve

Lage in GK: 2509732/5739454

Baulast: (Gemeinde)

Möbel-Art: Hinweistafel

Möbel-Typ: Stele Einzelhandel

Status: vorhanden

Inventar-Nr:

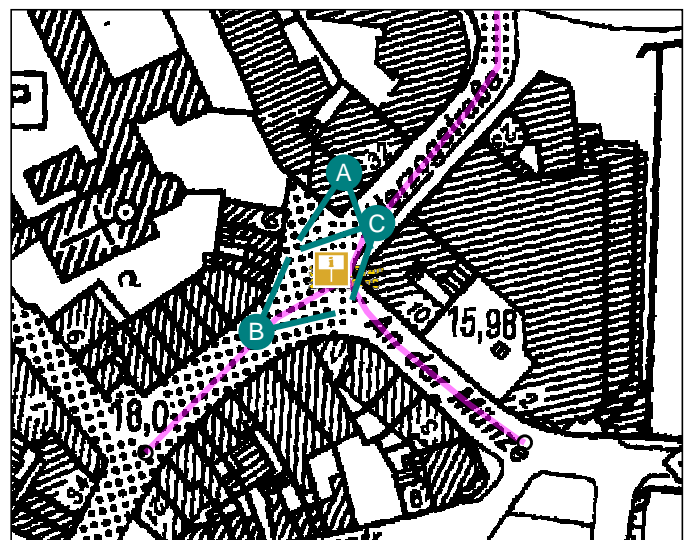
Knoten: Herzogstraße / An der Münze

Erstellt von Planungsbüro VIA eG Köln [K1-P42] mit VP-Info 5 des Planungsbüros VIA eG



Art: Hinweistafel
 Typ: Stele Einzelhandel
 Status: vorhanden
 Zustand: unbekannt
 Mangel: unbekannt
 Maßnahme: keine

Bemerkungen:



Erhebungs-Nr.: **KLE019**
 Möbel-Art: **Hinweistafel**

Gemeinde: **Kleve**
 Möbel-Typ: **Info-Säule**

Lage in GK: **2509672/5739402**
 Status: **vorhanden**

Baulast: **(Gemeinde)**
 Inventar-Nr:

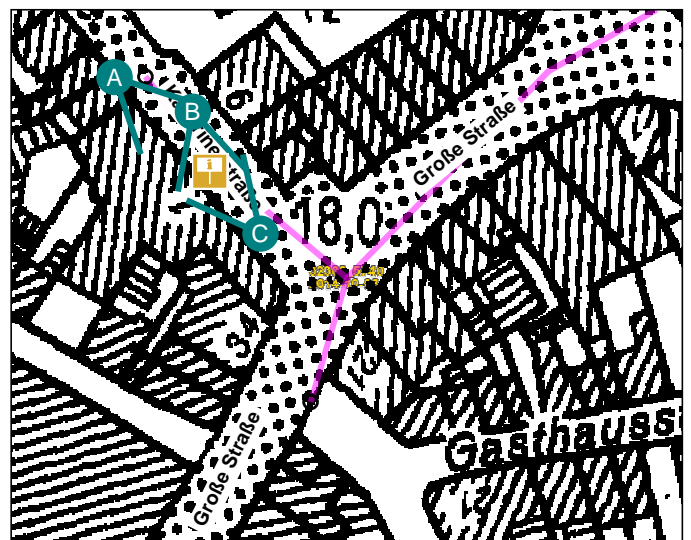
Knoten: Große Straße / Kavarinerstraße

Erstellt von Planungsbüro VIA eG Köln [K1-P42] mit VP-Info 5 des Planungsbüros VIA eG



Art: **Hinweistafel**
 Typ: **Info-Säule**
 Status: **vorhanden**
 Zustand: **unbekannt**
 Mangel: **unbekannt**
 Maßnahme: **keine**

Bemerkungen:



Erhebungs-Nr.: **KLE019**
Möbel-Art: **Hinweistafel**

Gemeinde: **Kleve**
Möbel-Typ: **Stele Einzelhandel**

Lage in GK: **2509672/5739402**
Status: **vorhanden**

Baulast: **(Gemeinde)**
Inventar-Nr:

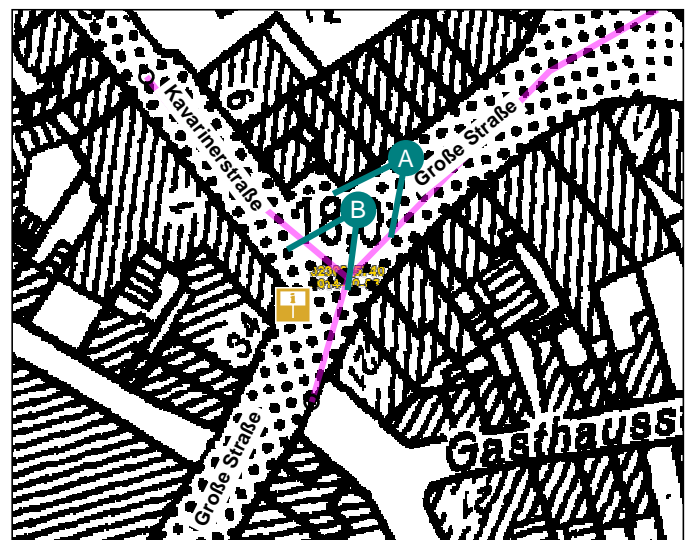
Knoten: Große Straße / Kavarinerstraße



Erstellt von Planungsbüro VIA eG Köln [K1-P42] mit VP-Info 5 des Planungsbüros VIA eG

Art: **Hinweistafel**
Typ: **Stele Einzelhandel**
Status: **vorhanden**
Zustand: **unbekannt**
Mangel: **unbekannt**
Maßnahme: **keine**

Bemerkungen:



Erhebungs-Nr.: **KLE021**
Möbel-Art: **Hinweistafel**

Gemeinde: **Kleve**
Möbel-Typ: **Audioguide-Tafel**

Lage in GK: **2509633/5739441**
Status: **vorhanden**

Baulast: **(Gemeinde)**
Inventar-Nr:

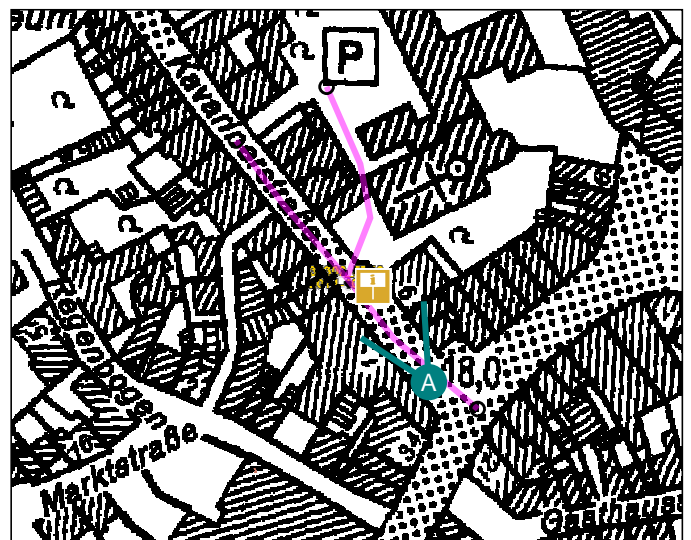
Knoten: Kavarinerstraße / Treppenzugang zur Kirche

Erstellt von Planungsbüro VIA eG Köln [K1-P42] mit VP-Info 5 des Planungsbüros VIA eG



Art: **Hinweistafel**
Typ: **Audioguide-Tafel**
Status: **vorhanden**
Zustand: **unbekannt**
Mangel: **unbekannt**
Maßnahme: **keine**

Bemerkungen:



Erhebungs-Nr.: KLE023

Gemeinde: Kleve

Lage in GK: 2509574/5739516

Baulast: (Gemeinde)

Möbel-Art: Hinweistafel

Möbel-Typ: Stele Einzelhandel

Status: vorhanden

Inventar-Nr:

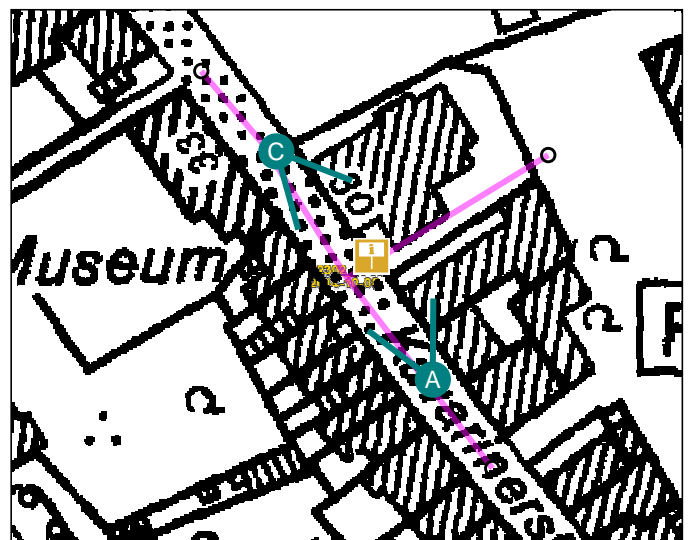
Knoten: Kavarinerstraße / Fußgängerdurchgang zum Parkplatz Nord



Erstellt von Planungsbüro VIA eG Köln [K1-P42] mit VP-Info 5 des Planungsbüros VIA eG

Art: **Hinweistafel**
 Typ: **Stele Einzelhandel**
 Status: **vorhanden**
 Zustand: **unbekannt**
 Mangel: **unbekannt**
 Maßnahme: **keine**

Bemerkungen:




Erhebungs-Nr.: KLE023
Möbel-Art: Hinweistafel

Gemeinde: Kleve
Möbel-Typ: histor. Stadtansicht

Lage in GK: 2509574/5739516
Status: vorhanden

Baulast: (Gemeinde)
Inventar-Nr:

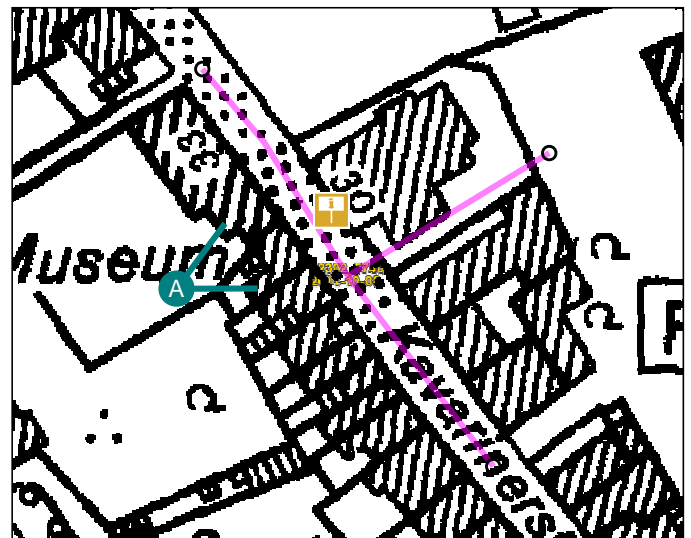
Knoten: Kavarinerstraße / Fußgängerdurchgang zum Parkplatz Nord



Erstellt von Planungsbüro VIA eG Köln [K1-P42] mit VP-Info 5 des Planungsbüros VIA eG

Art: Hinweistafel
Typ: histor. Stadtansicht
Status: vorhanden
Zustand: unbekannt
Mangel: unbekannt
Maßnahme: keine

Bemerkungen:



Erhebungs-Nr.: **KLE029**
 Möbel-Art: **Hinweistafel**

Gemeinde: **Kleve**
 Möbel-Typ: **Stele Einzelhandel**

Lage in GK: **2509665/5739378**
 Status: **vorhanden**

Baulast: **(Gemeinde)**
 Inventar-Nr:

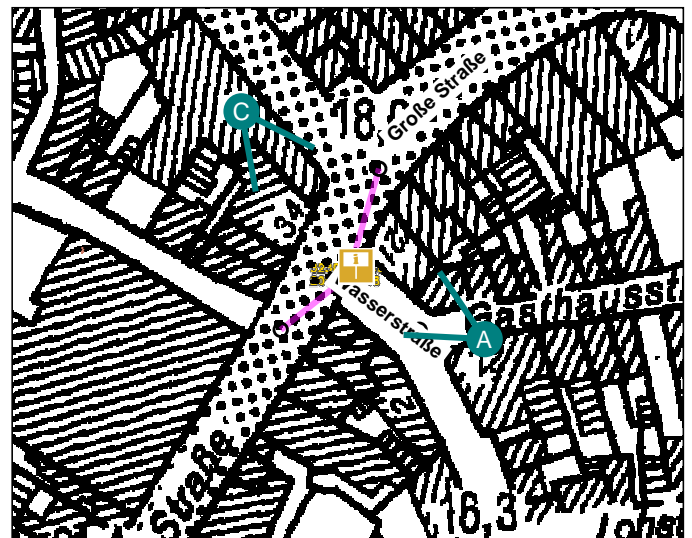
Knoten: Große Straße / Wasserstraße



Erstellt von Planungsbüro VIA eG Köln [K1-P42] mit VP-Info 5 des Planungsbüros VIA eG

Art: **Hinweistafel**
 Typ: **Stele Einzelhandel**
 Status: **vorhanden**
 Zustand: **unbekannt**
 Mangel: **unbekannt**
 Maßnahme: **keine**

Bemerkungen:



Erhebungs-Nr.: **KLE033**
Möbel-Art: **Hinweistafel**

Gemeinde: **Kleve**
Möbel-Typ: **histor. Stadtansicht**

Lage in GK: **2509352/5739352**
Status: **vorhanden**

Baulast: **(Gemeinde)**
Inventar-Nr:

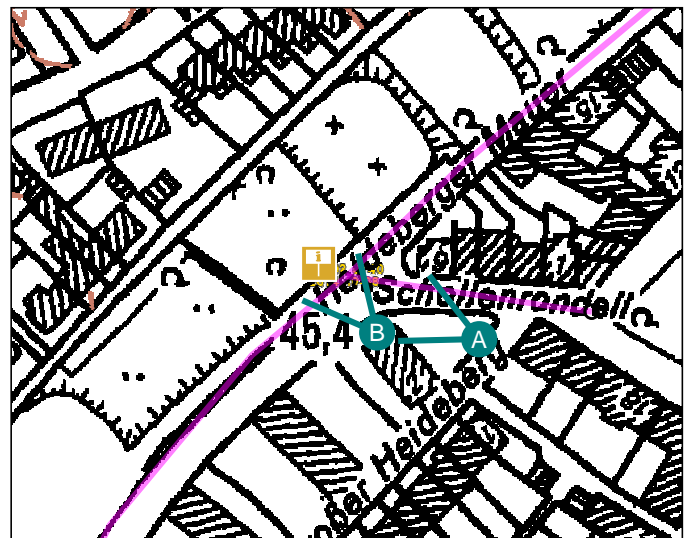
Knoten: Heidelberger Mauer / Schollenrondell

Erstellt von Planungsbüro VIA eG Köln [K1-P42] mit VP-Info 5 des Planungsbüros VIA eG



Art: **Hinweistafel**
Typ: **histor. Stadtansicht**
Status: **vorhanden**
Zustand: **unbekannt**
Mangel: **unbekannt**
Maßnahme: **keine**

Bemerkungen:



Erhebungs-Nr.: **KLE035**
Möbel-Art: **Hinweistafel**

Gemeinde: **Kleve**
Möbel-Typ: **histor. Stadtansicht**

Lage in GK: **2509279/5739262**
Status: **vorhanden**

Baulast: **(Gemeinde)**
Inventar-Nr:

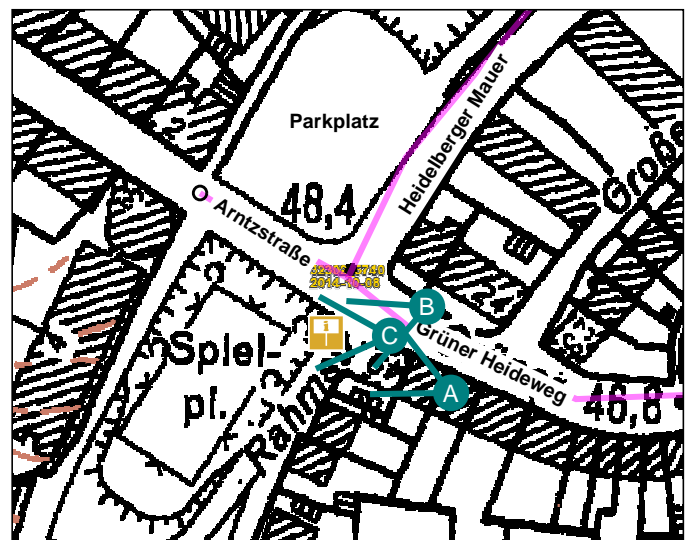
Knoten: Rahmstraße / Heidelberger Mauer / Grüner Heideweg / Arntzstraße



Erstellt von Planungsbüro VIA eG Köln [K1-P42] mit VP-Info 5 des Planungsbüros VIA eG

Art: **Hinweistafel**
Typ: **histor. Stadtansicht**
Status: **vorhanden**
Zustand: **unbekannt**
Mangel: **unbekannt**
Maßnahme: **keine**

Bemerkungen:



Erhebungs-Nr.: **KLE040**
Möbel-Art: **Hinweistafel**

Gemeinde: **Kleve**
Möbel-Typ: **Stele Einzelhandel**

Lage in GK: **2509771/5739380**
Status: **vorhanden**

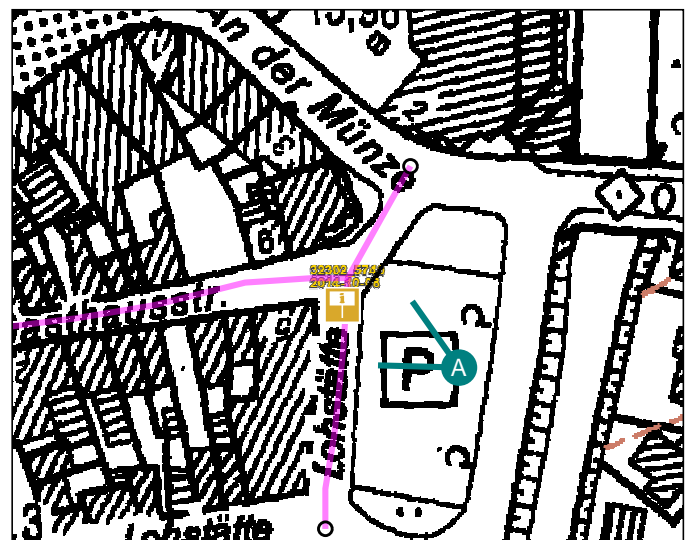
Baulast: **(Gemeinde)**
Inventar-Nr:

Knoten:



Art: **Hinweistafel**
 Typ: **Stele Einzelhandel**
 Status: **vorhanden**
 Zustand: **unbekannt**
 Mangel: **unbekannt**
 Maßnahme: **keine**

Bemerkungen:



Erstellt von Planungsbüro VIA eG Köln [K1-P42] mit VP-Info 5 des Planungsbüros VIA eG



Erhebungs-Nr.: **KLE043**
 Möbel-Art: **Hinweistafel**

Gemeinde: **Kleve**
 Möbel-Typ: **Stele Einzelhandel**

Lage in GK: **2509538/5739191**
 Status: **vorhanden**

Baulast: **(Gemeinde)**
 Inventar-Nr:

Knoten: Fischmarkt / Große Straße / Schossstraße



Erstellt von Planungsbüro VIA eG Köln [K1-P42] mit VP-Info 5 des Planungsbüros VIA eG

Art: **Hinweistafel**
 Typ: **Stele Einzelhandel**
 Status: **vorhanden**
 Zustand: **unbekannt**
 Mangel: **unbekannt**
 Maßnahme: **keine**

Bemerkungen:



Erhebungs-Nr.: **KLE044**
Möbel-Art: **Hinweistafel**

Gemeinde: **Kleve**
Möbel-Typ: **Infotafel groß**

Lage in GK: **2509601/5739062**
Status: **vorhanden**

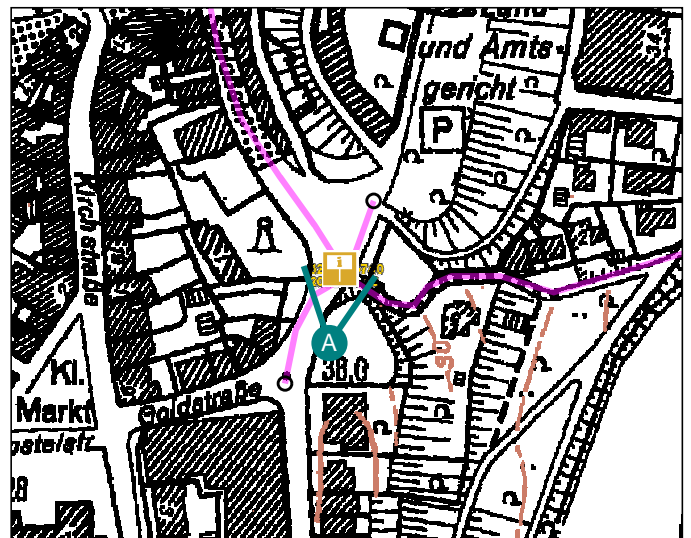
Baulast: **(Gemeinde)**
Inventar-Nr:

Knoten: Schloßstraße / Goldstraße



Art: **Hinweistafel**
Typ: **Infotafel groß**
Status: **vorhanden**
Zustand: **unbekannt**
Mangel: **unbekannt**
Maßnahme: **keine**

Bemerkungen:



Erhebungs-Nr.: **KLE052**
 Möbel-Art: **Hinweistafel**

Gemeinde: **Kleve**
 Möbel-Typ: **Stele Einzelhandel**

Lage in GK: **2509501/5739171**
 Status: **vorhanden**

Baulast: **(Gemeinde)**
 Inventar-Nr:

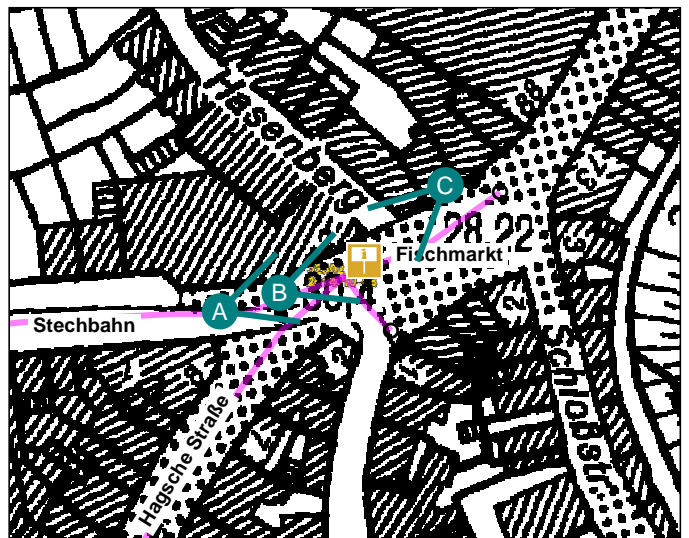
Knoten: Hagsche Straße / Stechbahn / Fischmarkt

Erstellt von Planungsbüro VIA eG Köln [K1-P42] mit VP-Info 5 des Planungsbüros VIA eG



Art: **Hinweistafel**
 Typ: **Stele Einzelhandel**
 Status: **vorhanden**
 Zustand: **unbekannt**
 Mangel: **unbekannt**
 Maßnahme: **keine**

Bemerkungen:



Erhebungs-Nr.: **KLE052**
 Möbel-Art: **Hinweistafel**

Gemeinde: **Kleve**
 Möbel-Typ: **histor. Stadtansicht**

Lage in GK: **2509501/5739171**
 Status: **vorhanden**

Baulast: **(Gemeinde)**
 Inventar-Nr:

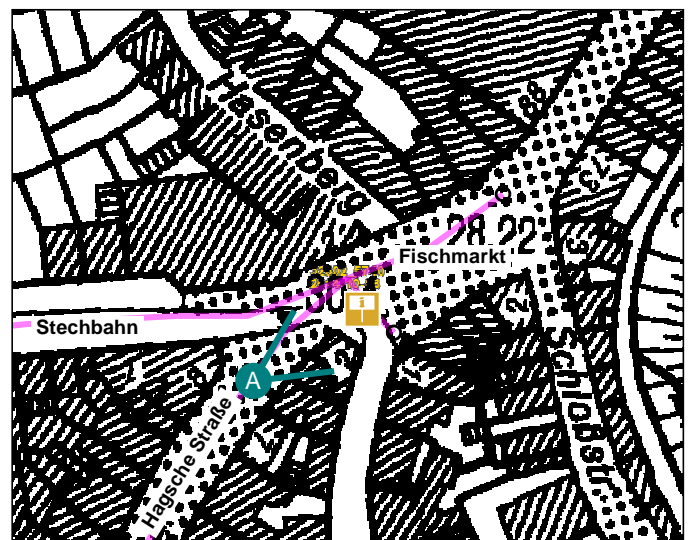
Knoten: Hagsche Straße / Stechbahn / Fischmarkt

Erstellt von Planungsbüro VIA eG Köln [K1-P42] mit VP-Info 5 des Planungsbüros VIA eG



Art: **Hinweistafel**
 Typ: **histor. Stadtansicht**
 Status: **vorhanden**
 Zustand: **unbekannt**
 Mangel: **unbekannt**
 Maßnahme: **keine**

Bemerkungen:



Erhebungs-Nr.: **KLE052**
 Möbel-Art: **Hinweistafel**

Gemeinde: **Kleve**
 Möbel-Typ: **Stele Einzelhandel**

Lage in GK: **2509501/5739171**
 Status: **vorhanden**

Baulast: **(Gemeinde)**
 Inventar-Nr:

Knoten: Hagsche Straße / Stechbahn / Fischmarkt



Art: **Hinweistafel**

Typ: **Stele Einzelhandel**

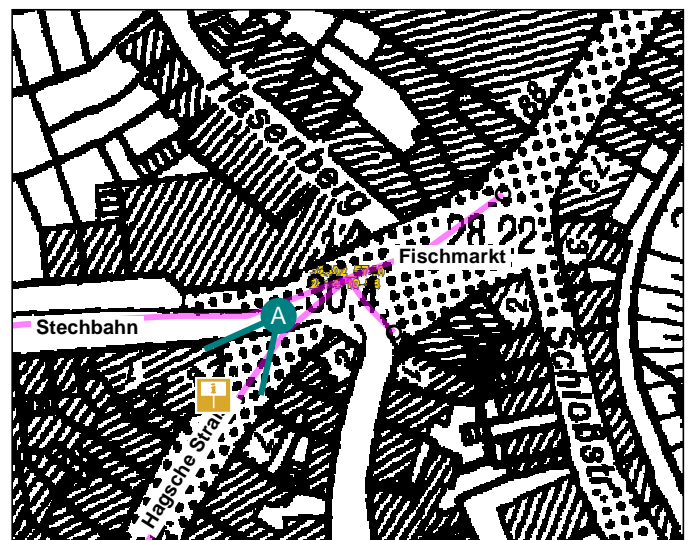
Status: **vorhanden**

Zustand: **unbekannt**

Mangel: **unbekannt**

Maßnahme: **keine**

Bemerkungen:



Erstellt von Planungsbüro VIA eG Köln [K1-P42] mit VP-Info 5 des Planungsbüros VIA eG

Erhebungs-Nr.: KLE054
Möbel-Art: Hinweistafel

Gemeinde: Kleve
Möbel-Typ: Info-Säule

Lage in GK: 2509340/5738912
Status: vorhanden

Baulast: (Gemeinde)
Inventar-Nr:

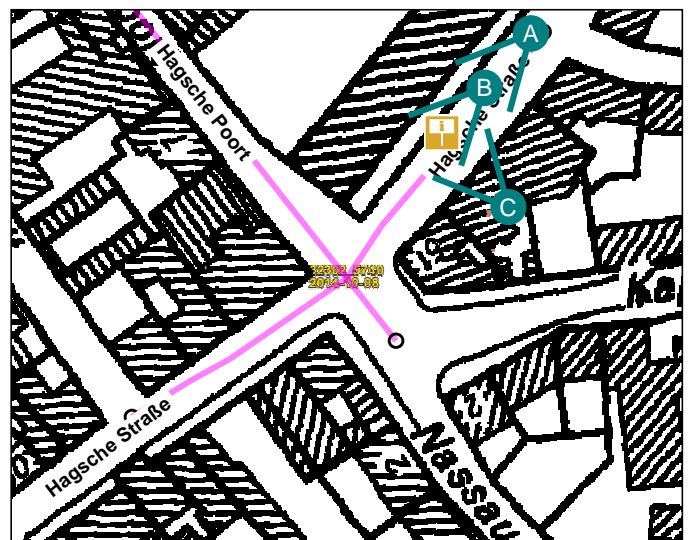
Knoten: Nassauer Mauer / Kapitelstraße / Haagsche Port / Hagsche Straße

Erstellt von Planungsbüro VIA eG Köln [K1-P42] mit VP-Info 5 des Planungsbüros VIA eG



Art: Hinweistafel
Typ: Info-Säule
Status: vorhanden
Zustand: unbekannt
Mangel: unbekannt
Maßnahme: keine

Bemerkungen:



Erhebungs-Nr.: **KLE054**
 Möbel-Art: **Hinweistafel**

Gemeinde: **Kleve**
 Möbel-Typ: **histor. Stadtansicht**

Lage in GK: **2509340/5738912**
 Status: **vorhanden**

Baulast: **(Gemeinde)**
 Inventar-Nr:

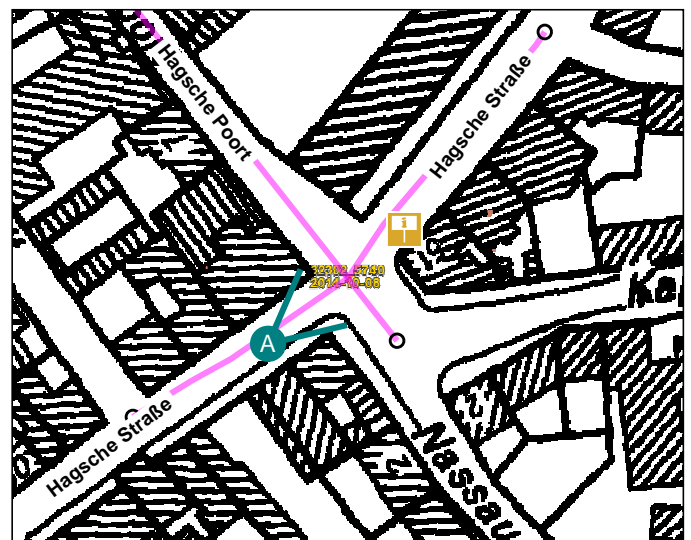
Knoten: Nassauer Mauer / Kapitelstraße / Haagsche Port / Hagsche Straße



Erstellt von Planungsbüro VIA eG Köln [K1-P42] mit VP-Info 5 des Planungsbüros VIA eG

Art: **Hinweistafel**
 Typ: **histor. Stadtansicht**
 Status: **vorhanden**
 Zustand: **unbekannt**
 Mangel: **unbekannt**
 Maßnahme: **keine**

Bemerkungen:



Erhebungs-Nr.: KLE055
Möbel-Art: Hinweistafel

Gemeinde: Kleve
Möbel-Typ: Info-Säule

Lage in GK: 2509143/5738765
Status: vorhanden

Baulast: (Gemeinde)
Inventar-Nr:

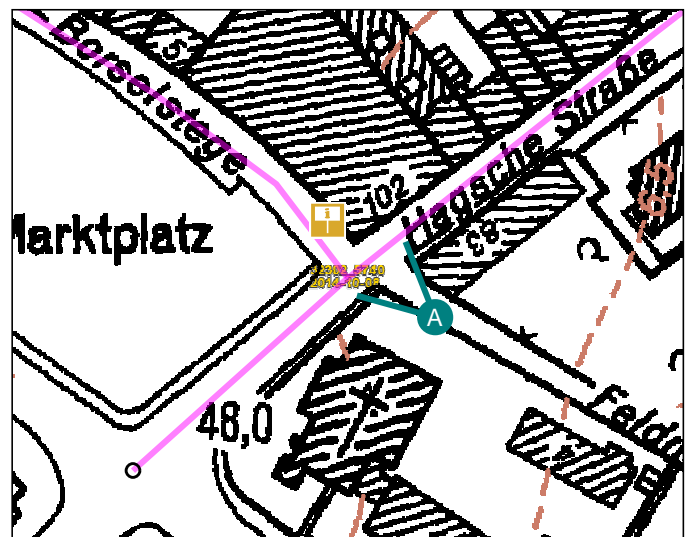
Knoten: Hagsche Straße / Borselstege



Erstellt von Planungsbüro VIA eG Köln [K1-P42] mit VP-Info 5 des Planungsbüros VIA eG

Art: Hinweistafel
 Typ: Info-Säule
 Status: vorhanden
 Zustand: unbekannt
 Mangel: unbekannt
 Maßnahme: keine

Bemerkungen:



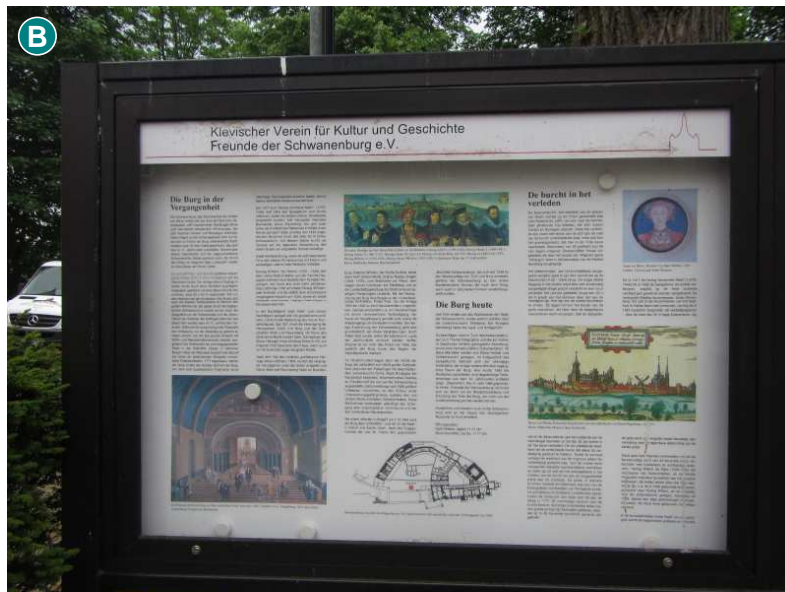
Erhebungs-Nr.: **KLE059**
Möbel-Art: **Hinweistafel**

Gemeinde: **Kleve**
Möbel-Typ: **Infotafel groß**

Lage in GK: **2509632/5739158**
Status: **vorhanden**

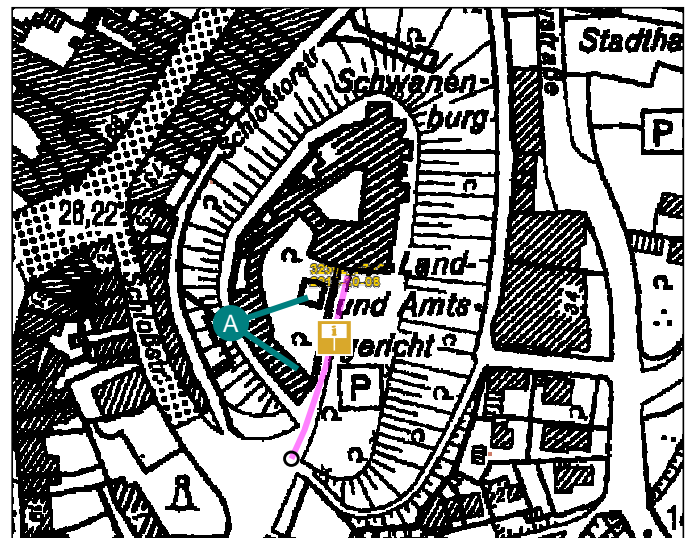
Baulast: **(Gemeinde)**
Inventar-Nr:

Knoten: Schwanenburg



Art: **Hinweistafel**
Typ: **Infotafel groß**
Anzahl: **4**
Status: **vorhanden**
Zustand: **unbekannt**
Mangel: **unbekannt**
Maßnahme: **keine**

Bemerkungen:



Erstellt von Planungsbüro VIA eG Köln [K1-P42] mit VP-Info 5 des Planungsbüros VIA eG

Erhebungs-Nr.: **KLE059**
Möbel-Art: **Hinweistafel**

Gemeinde: **Kleve**
Möbel-Typ: **histor. Stadtansicht**

Lage in GK: **2509632/5739158**
Status: **vorhanden**

Baulast: **(Gemeinde)**
Inventar-Nr:

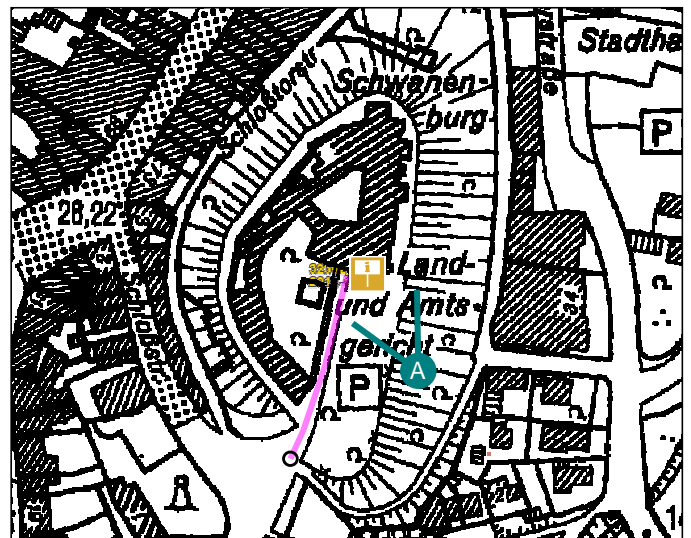
Knoten: Schwanenburg



Erstellt von Planungsbüro VIA eG Köln [K1-P42] mit VP-Info 5 des Planungsbüros VIA eG

Art: **Hinweistafel**
Typ: **histor. Stadtansicht**
Status: **vorhanden**
Zustand: **unbekannt**
Mangel: **unbekannt**
Maßnahme: **keine**

Bemerkungen:



Erhebungs-Nr.: **KLE059**
Möbel-Art: **Hinweistafel**

Gemeinde: **Kleve**
Möbel-Typ: **histor. Stadtansicht**

Lage in GK: **2509632/5739158**
Status: **vorhanden**

Baulast: **(Gemeinde)**
Inventar-Nr:

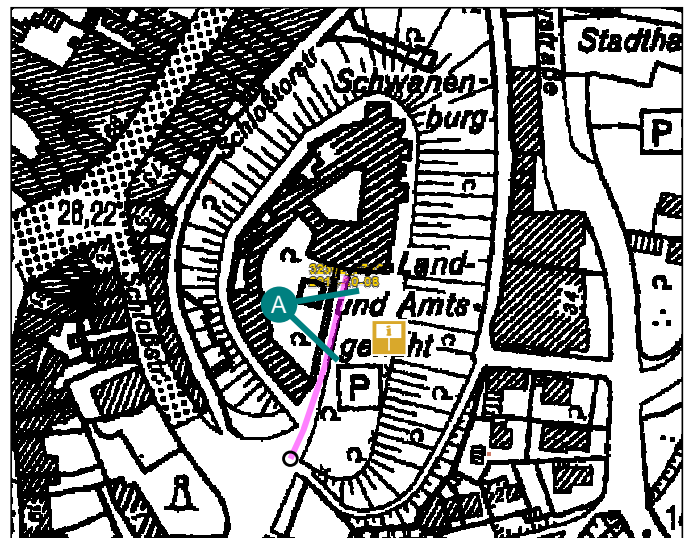
Knoten: Schwanenburg



Erstellt von Planungsbüro VIA eG Köln [K1-P42] mit VP-Info 5 des Planungsbüros VIA eG

Art: **Hinweistafel**
Typ: **histor. Stadtansicht**
Status: **vorhanden**
Zustand: **unbekannt**
Mangel: **unbekannt**
Maßnahme: **keine**

Bemerkungen:



Erhebungs-Nr.: **KLE061**
Möbel-Art: **Hinweistafel**

Gemeinde: **Kleve**
Möbel-Typ: **Infotafel groß**

Lage in GK: **2509529/5738682**
Status: **vorhanden**

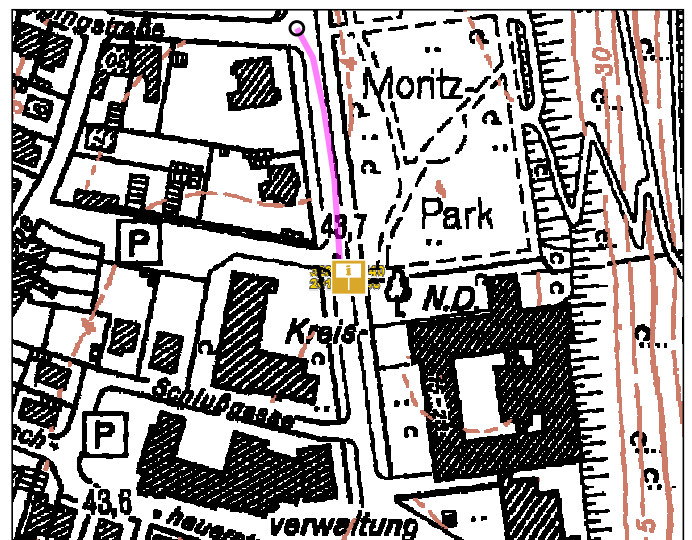
Baulast: **(Gemeinde)**
Inventar-Nr:

Knoten:



Art: **Hinweistafel**
Typ: **Infotafel groß**
Status: **vorhanden**
Zustand: **unbekannt**
Mangel: **unbekannt**
Maßnahme: **keine**

Bemerkungen:



Erhebungs-Nr.: **KLE064**
Möbel-Art: **Hinweistafel**

Gemeinde: **Kleve**
Möbel-Typ: **Infotafel groß**

Lage in GK: **2509688/5739025**
Status: **vorhanden**

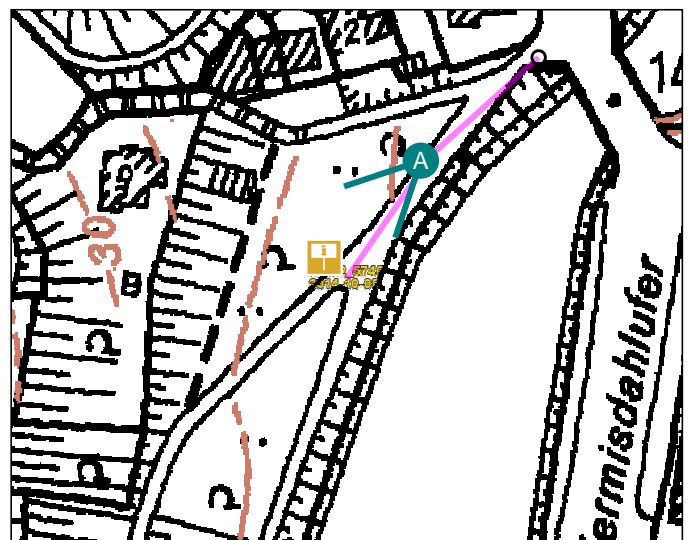
Baulast: **(Gemeinde)**
Inventar-Nr:

Knoten:



Art: **Hinweistafel**
 Typ: **Infotafel groß**
 Status: **vorhanden**
 Zustand: **unbekannt**
 Mangel: **unbekannt**
 Maßnahme: **keine**

Bemerkungen:



Erstellt von Planungsbüro VIA eG Köln [K1-P42] mit VP-Info 5 des Planungsbüros VIA eG

Erhebungs-Nr.: KLE071
Möbel-Art: Hinweistafel

Gemeinde: Kleve
Möbel-Typ: histor. Stadtansicht

Lage in GK: 2509611/5739090
Status: vorhanden

Baulast: (Gemeinde)
Inventar-Nr:

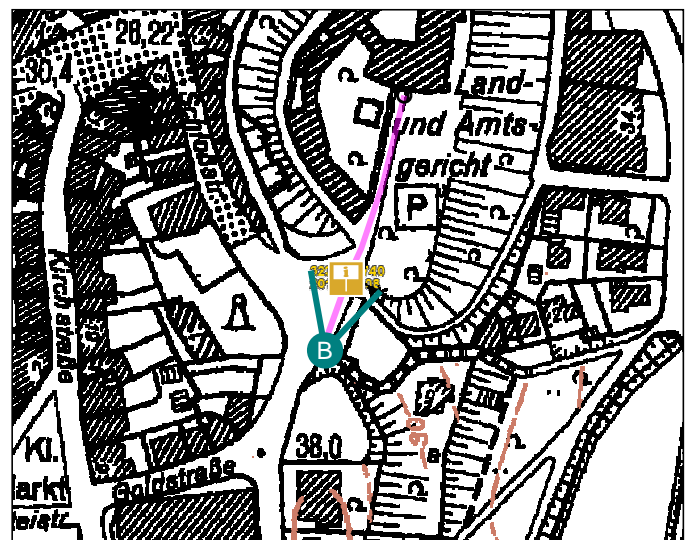
Knoten: Schwanenburg



Erstellt von Planungsbüro VIA eG Köln [K1-P42] mit VP-Info 5 des Planungsbüros VIA eG

Art: Hinweistafel
Typ: histor. Stadtansicht
Status: vorhanden
Zustand: unbekannt
Mangel: unbekannt
Maßnahme: keine

Bemerkungen:



Erhebungs-Nr.: **KLE076**
 Möbel-Art: **Hinweistafel**

Gemeinde: **Kleve**
 Möbel-Typ: **Audioguide-Tafel**

Lage in GK: **2509241/5739102**
 Status: **vorhanden**

Baulast: **(Gemeinde)**
 Inventar-Nr:

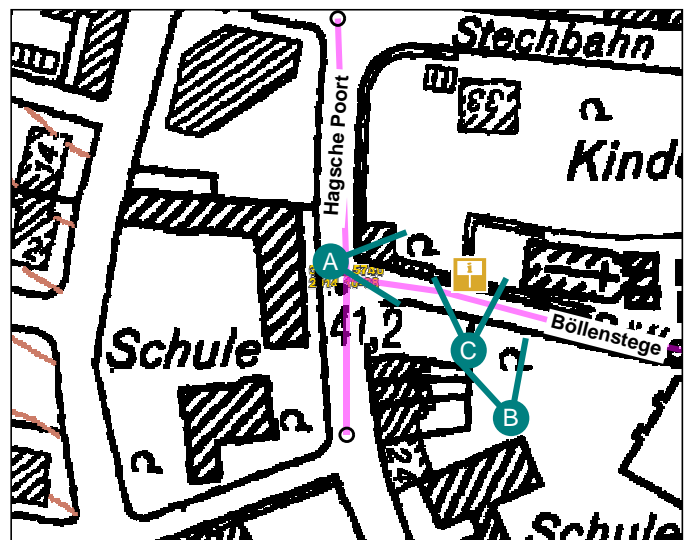
Knoten: Böllenstege (Fußweg) / Hagsche Poort

Erstellt von Planungsbüro VIA eG Köln [K1-P42] mit VP-Info 5 des Planungsbüros VIA eG



Art: **Hinweistafel**
 Typ: **Audioguide-Tafel**
 Status: **vorhanden**
 Zustand: **unbekannt**
 Mangel: **unbekannt**
 Maßnahme: **keine**

Bemerkungen:



Erhebungs-Nr.: **KLE076**
Möbel-Art: **Hinweistafel**

Gemeinde: **Kleve**
Möbel-Typ: **histor. Stadtansicht**

Lage in GK: **2509241/5739102**
Status: **vorhanden**

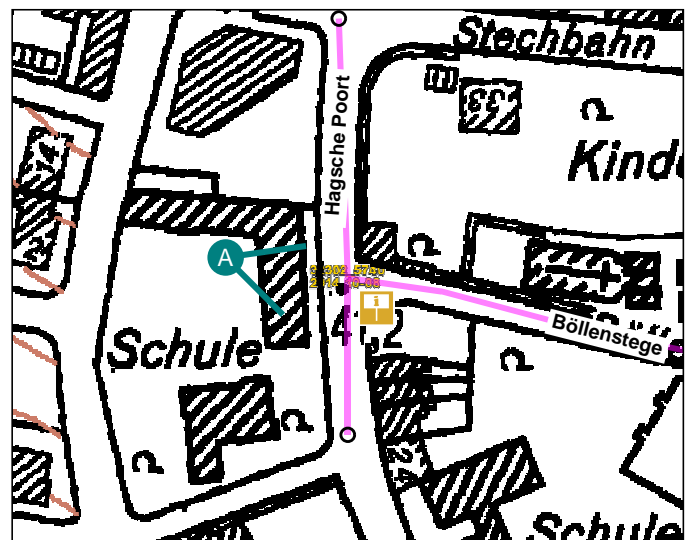
Baulast: **(Gemeinde)**
Inventar-Nr:

Knoten: Böllenstege (Fußweg) / Hagsche Poort



Art: **Hinweistafel**
Typ: **histor. Stadtansicht**
Status: **vorhanden**
Zustand: **unbekannt**
Mangel: **unbekannt**
Maßnahme: **keine**

Bemerkungen:



Erstellt von Planungsbüro VIA eG Köln [K1-P42] mit VP-Info 5 des Planungsbüros VIA eG

Erhebungs-Nr.: KLE077
Möbel-Art: Hinweistafel

Gemeinde: Kleve
Möbel-Typ: Infotafel groß

Lage in GK: 2509095/5738722
Status: vorhanden

Baulast: (Gemeinde)
Inventar-Nr:

Knoten: Lindenallee / Hoffmannallee / Hagsche Straße /

Erstellt von Planungsbüro VIA eG Köln [K1-P42] mit VP-Info 5 des Planungsbüros VIA eG



Art: **Hinweistafel**
Typ: **Infotafel groß**
Status: **vorhanden**
Zustand: **unbekannt**
Mangel: **unbekannt**
Maßnahme: **keine**

Bemerkungen:




Erhebungs-Nr.: **KLE077**
 Möbel-Art: **Hinweistafel**

Gemeinde: **Kleve**
 Möbel-Typ: **histor. Stadtansicht**

Lage in GK: **2509095/5738722**
 Status: **vorhanden**

Baulast: **(Gemeinde)**
 Inventar-Nr:

Knoten: Lindenallee / Hoffmannallee / Hagsche Straße /



Art: **Hinweistafel**
 Typ: **histor. Stadtansicht**
 Status: **vorhanden**
 Zustand: **unbekannt**
 Mangel: **unbekannt**
 Maßnahme: **keine**

Bemerkungen:



Erstellt von Planungsbüro VIA eG Köln [K1-P42] mit VP-Info 5 des Planungsbüros VIA eG

Erhebungs-Nr.: KLE077
Möbel-Art: Hinweistafel

Gemeinde: Kleve
Möbel-Typ: histor. Stadtansicht

Lage in GK: 2509095/5738722
Status: vorhanden

Baulast: (Gemeinde)
Inventar-Nr:

Knoten: Lindenallee / Hoffmannallee / Hagsche Straße /



Art: Hinweistafel
Typ: histor. Stadtansicht
Status: vorhanden
Zustand: unbekannt
Mangel: unbekannt
Maßnahme: keine

Bemerkungen:



Erstellt von Planungsbüro VIA eG Köln [K1-P42] mit VP-Info 5 des Planungsbüros VIA eG

Erhebungs-Nr.: **KLE082**
 Möbel-Art: **Hinweistafel**

Gemeinde: **Kleve**
 Möbel-Typ: **histor. Stadtansicht**

Lage in GK: **2509516/5739286**
 Status: **vorhanden**

Baulast: **(Gemeinde)**
 Inventar-Nr:

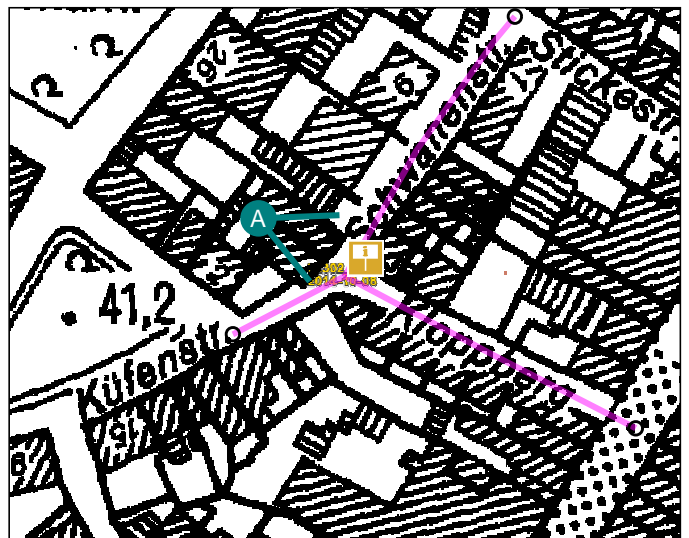
Knoten: Kloppberg / Schwanenstraße

Erstellt von Planungsbüro VIA eG Köln [K1-P42] mit VP-Info 5 des Planungsbüros VIA eG



Art: **Hinweistafel**
 Typ: **histor. Stadtansicht**
 Status: **vorhanden**
 Zustand: **unbekannt**
 Mangel: **unbekannt**
 Maßnahme: **keine**

Bemerkungen:



Erhebungs-Nr.: **KLE091**
Möbel-Art: **Hinweistafel**


Gemeinde: **Kleve**
Möbel-Typ: **histor. Stadtansicht**

Lage in GK: **2509033/5738778**
Status: **vorhanden**

Baulast: **(Gemeinde)**
Inventar-Nr:

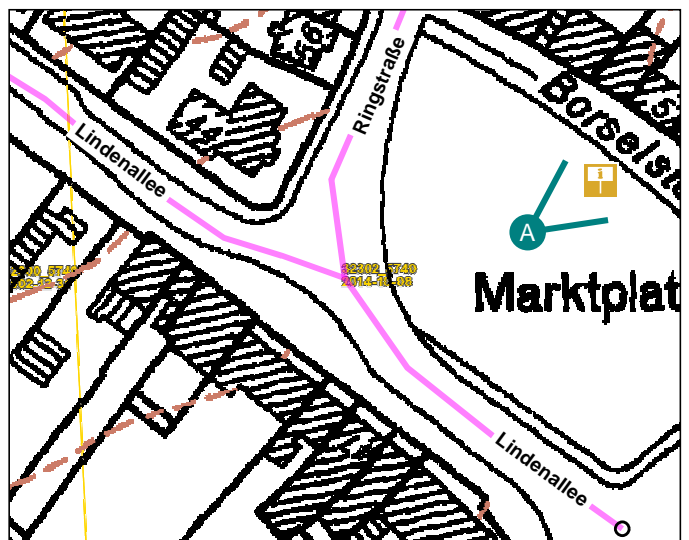
Knoten: Lindenallee / Ringstraße

Erstellt von Planungsbüro VIA eG Köln [K1-P42] mit VP-Info 5 des Planungsbüros VIA eG



Art: **Hinweistafel**
Typ: **histor. Stadtansicht**
Status: **vorhanden**
Zustand: **unbekannt**
Mangel: **unbekannt**
Maßnahme: **keine**

Bemerkungen:



Erhebungs-Nr.: KLE091
Möbel-Art: Hinweistafel

Gemeinde: Kleve
Möbel-Typ: Knotenpunktsystem

Lage in GK: 2509033/5738778
Status: vorhanden

Baulast: (Gemeinde)
Inventar-Nr:

Knoten: Lindenallee / Ringstraße



Erstellt von Planungsbüro VIA eG Köln [K1-P42] mit VP-Info 5 des Planungsbüros VIA eG

Art: **Hinweistafel**
Typ: **Knotenpunktsystem**
Status: **vorhanden**
Zustand: **unbekannt**
Mangel: **unbekannt**
Maßnahme: **keine**

Bemerkungen:

