

Einbringung des Haushaltsentwurfes 2017

Fachbereich 66
-Tiefbau-

Im Haushaltsjahr 2016 begonnene Maßnahmen,
die in 2017 fertig gestellt werden.

Etat 2017

			Ansatz 2015	Ansatz 2016	VE 2017
1	7.000219	<p><u>Neubau Waldstraße</u></p> <p><u>Erläuterung zum Haushaltsansatz:</u> Erneuerung des sanierungsbedürftigen Regen- und Schmutzwasserkanals in der Waldstraße. Im Anschluss daran Neubau des Fahrbahnbereiches und des Gehweges.</p> <p>Beleuchtung:</p> <p>Die Kosten für den Straßenausbau sind anliegerbeitragspflichtig!</p>	<p>685.000,00</p> <p>47.000,00</p>		

Etat 2017

Neubau Waldstraße





Etat 2016

			Ansatz 2015	Ansatz 2016	VE 2017
5	7.00234	<p><u>Anschaffung eines Geo-Informations-Systems</u></p> <p><u>Erläuterung zum Haushaltsansatz</u> Das Geo-Informations-System soll folgenden Umfang enthalten</p> <ul style="list-style-type: none"> - Erstellung eines Straßenkatasters (Datenbank) - Aufbruchverwaltung - Beschilderungs-, Markierungs- und Ampelkataster - Beleuchtungsverwaltung - Pavement-Management-System zur Planung der notwendigen Erhaltungs- und Unterhaltungsmaßnahmen - Vermögensbewertung - Nutzung des System durch weitere Fachbereiche (verkehrliche Anordnungen, Stadtwerke etc.) 	200.000,00		

Investive Maßnahmen 2017

Etat 2017

			Ansatz 2016	Ansatz 2017	VE 2018
1	7.000214	<p><u>Maßnahmen des IHK's.</u> <u>Teilausbau des Rathausplatzes</u></p> <p><u>Erläuterung zum Haushaltsansatz:</u> Als eine der Maßnahmen des integrierten Handlungskonzeptes soll der westliche Teil des Rathausvorplatzes (Kavariner Straße) neu gestaltet werden. Der östliche Teil wird bis zum Ausbau des Minoritenplatzes zunächst provisorisch ausgebaut.</p> <p>Beleuchtung:</p> <p>erwarteter Zuschuss aus dem IHK</p>	<p>322.000,00</p> <p>18.000,00</p> <p>238.000,00</p>		

Etat 2017

Erneuerung Rathausplatz



Etat 2017

			Ansatz 2016	Ansatz 2017	VE 2018
2	7.000246	<p><u>Umgestaltung des Bahnhofsumfeldes</u></p> <p><u>Erläuterung zum Haushaltsansatz</u> Im Rahmen der Umgestaltung des Bahnhofsumfeldes soll das alte zum Teil nicht mehr standsichere Bahnsteigdach zurückgebaut werden.</p> <p>Der zu erwartende Zuschuss beträgt 50 % der Baukosten.</p>	<p>250.000,00</p> <p>125.000,00</p>		

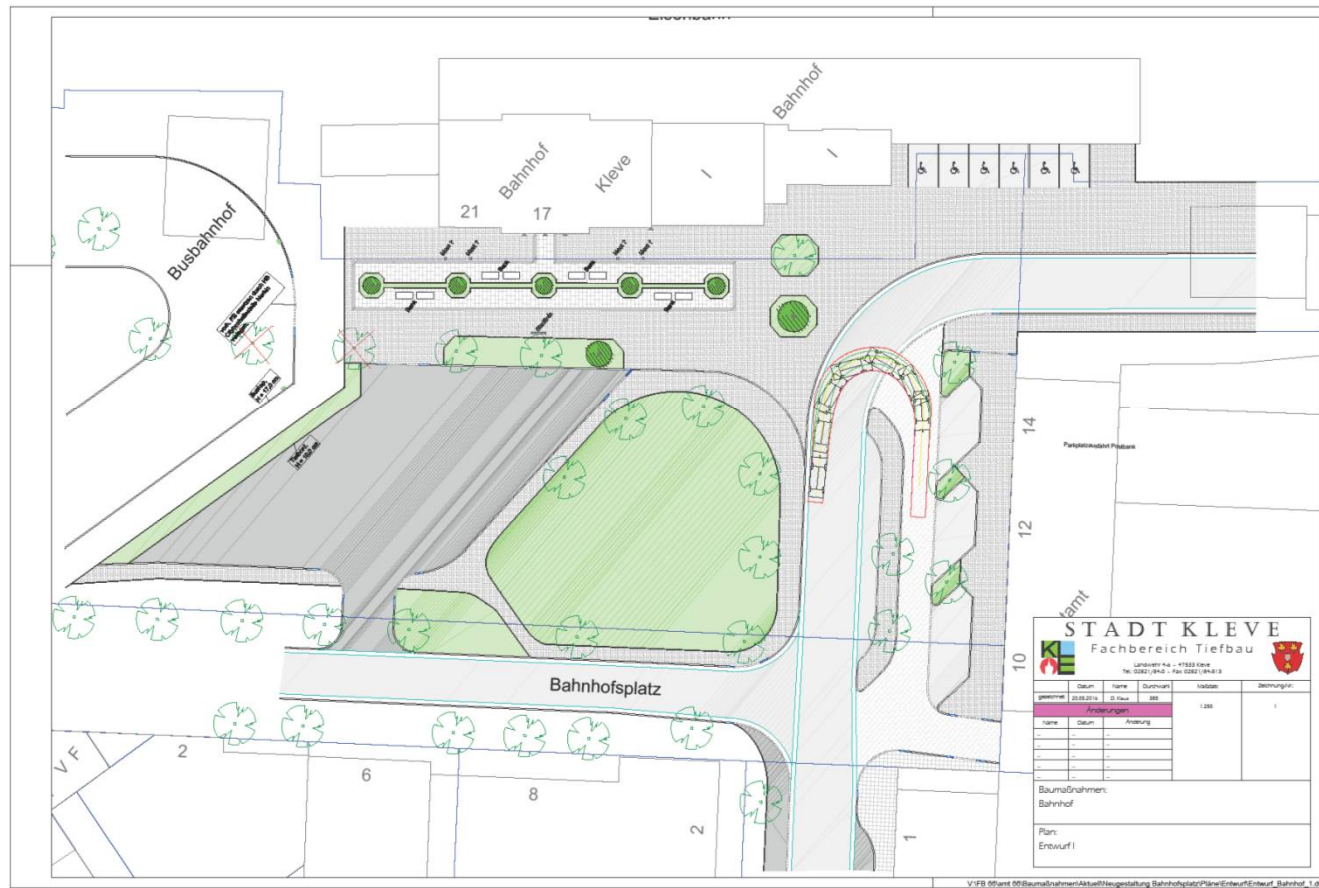




Etat 2017

			Ansatz 2016	Ansatz 2017	VE 2018
3	7.000214	<p><u>Maßnahmen des IHK's.</u> <u>Neugestaltung des Bahnhofsvorplatzes</u></p> <p><u>Erläuterung zum Haushaltsansatz</u></p> <p>Nach dem Ausbau des Zentralen Omnibusbahnhofes soll in als Maßnahme des IHK der Bahnhofsvorplatz neu gestaltet werden.</p> <p>Beleuchtung:</p> <p>erwarteter Zuschuss aus dem IHK</p>	<p>250.000,00</p> <p>9.000,00</p> <p>181.300,00</p>		





Etat 2017

			Ansatz 2016	Ansatz 2017	VE 2018
4	7.000067	<p><u>Neubau diverser Straßenbeleuchtungen im Stadtgebiet Kleve</u></p> <p><u>Erläuterung zum Haushaltsansatz:</u> Die Straßenbeleuchtungen folgender Straßen müssen erneuert werden:</p> <ul style="list-style-type: none"> - Flaesbloem 60.000,00 - Von-Ketteler-Str. 24.000,00 - Ackerstraße 156.000,00 <p>Des Weiteren werden im Rahmen eines Förderprogramms weitere Leuchtkörper gegen energiesparende LED-Leuchten ausgetauscht (37.000,00€)</p> <p>erwarteter Zuschuss</p>		277.000,00 €	
				8.000,00	



Etat 2017

Neubau Straßenbeleuchtung



Etat 2017

			Ansatz 2016	Ansatz 2017	VE 2018
5	7.000186	<p><u>Behindertengerechter Ausbau von Bushaltestellen</u></p> <p><u>Erläuterung zum Haushaltsansatz</u> Weiterer Ausbau behindertengerechter Bushaltstellen in der Innenstadt und in den Außenortteilen sowie der Aufstellung von Buswartehäuschen.</p> <p>Erwarteter Zuschuss des Landes NRW:</p>	<p>100.000,00</p> <p>80.000,00</p>		





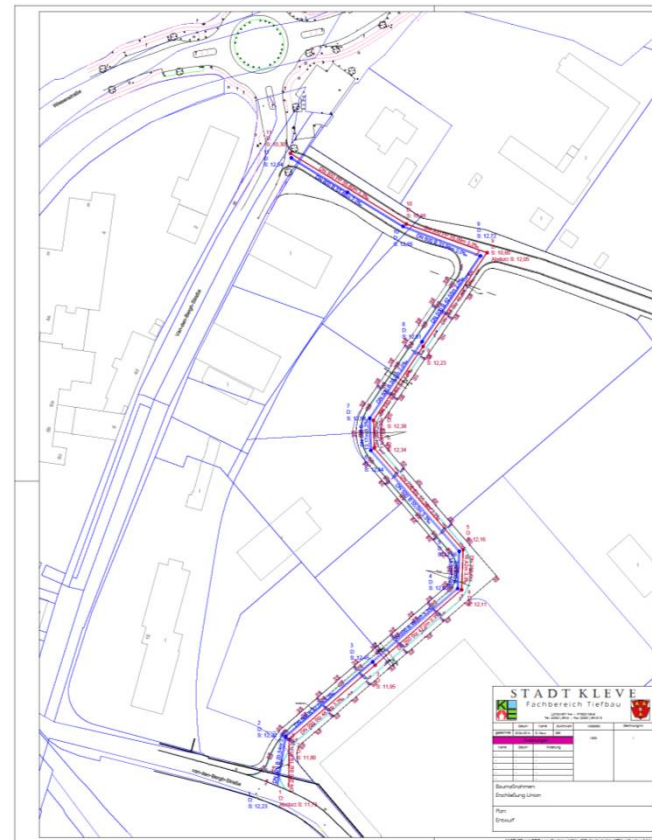
Etat 2017

			Ansatz 2016	Ansatz 2017	VE 2018
6	7.000245	<p><u>Erschließung eines Teilgebietes des ehem. Unionsgeländes</u></p> <p><u>Erläuterung zum Haushaltsansatz</u> Neubau einer Kanalisation und einer Erschließungsstraße zur Schaffung von Wohnbauflächen im Bereich des ehemaligen Unionsgeländes.</p> <p>Beleuchtung:</p>		300.000,00	
				24.000,00	



Etat 2017

Erschließung Unionsgelände



Wohnpark Union GmbH & Co. KG Konzept ehem. Werksgelände der Margarineunion, Kleve Lageplan M. 1 : 500 29.04.2016

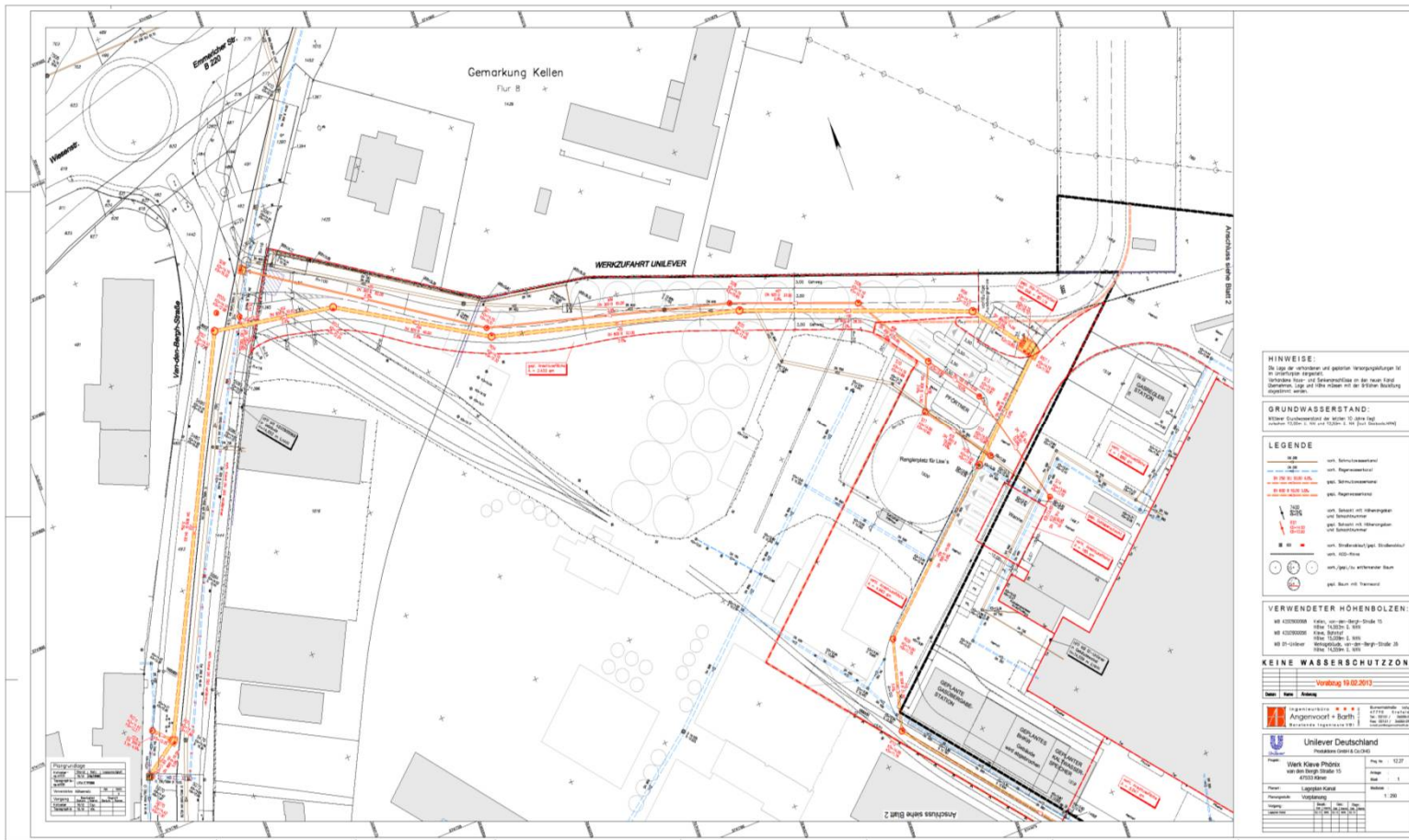


Etat 2017

			Ansatz 2016	Ansatz 2017	VE 2018
6	7.000254	<u>Bauvorhaben Zuführungsstraße Unionsgelände</u>			
		<u>Erläuterung zum Haushaltsansatz</u> Neubau einer Kanalisation und einer Erschließungsstraße zum Werk Unilever.		255.000,00	
		Beleuchtung:		20.000,00	

Etat 2017

Zuführungsstraße Unilever



Etat 2017

			Ansatz 2016	Ansatz 2017	VE 2018
7	7.000204	<p><u>Ausbau der Flutstraße</u></p> <p><u>Erläuterung zum Haushaltsansatz</u> Laut Ordnungsverfügung der Bezirksregierung Düsseldorf ist das Niederschlagswasser aus dem Gewerbegebiet Flutstraße/ Kanalstraße/ Sommerdeich einer Regenwasserbehandlung zuzuführen. Aufgrund von Großbaumaßnahmen anderer Straßenbaulastträger musste der Ausbau der Straße immer wieder verschoben werden. Die Führung der Fahrradfahrer soll künftig auf der Fahrbahn mit Schutzstreifen erfolgen.</p> <p>Beleuchtung: Die Kosten für den Straßenausbau sind anliegerbeitragspflichtig!</p>	857.500,00		
			43.500,00		



Etat 2017

Erschließung Gebiet Hammscher Weg



Etat 2017

			Ansatz 2016	Ansatz 2017	VE 2018
9	7.000233	<p><u>Ausbau der Spycckstraße BA 1 und BA 2</u></p> <p><u>Erläuterung zum Haushaltsansatz</u> Der Regen- und Schmutzwasserkanal in der Spycckstraße ist abgängig und muss dringend erneuert werden. Im Anschluss daran wird die Straße ausgebaut. Aufgrund des Maßnahmenumfangs werden die Sanierungsarbeiten auf drei Haushaltsjahre aufgeteilt. Der Bauabschnitt 1 beinhaltet den Bauabschnitt von der Goethestraße bis zur Draisine. Unmittelbar nach Fertigstellung des BA 1 folgt der BA 2 von der Goethestraße bis zur Kavarinerstraße</p> <p>Beleuchtung:</p> <p>Die Kosten für den Straßenausbau sind anliegerbeitragspflichtig!</p>	650.000,00	645.000,00	460.000,00
			30.000,00	30.000,00	24.000,00





Etat 2017

Spuckstraße 2. BA




Etat 2017

			Ansatz 2016	Ansatz 2017	VE 2018
10	7.000183	Bauvorhaben Mühlenberg 2. Bauabschnitt			
		<u>Erläuterung zum Haushaltsansatz</u>		532.000,00	
		In einem zweiten Bauabschnitt soll das Baugebiet Mühlenberg zwischen Willy-Brandt-Straße/ Stadionstraße und Merowinger Straße (ehem. Schlachthofgelände) erschlossen werden.			
		Beleuchtung:		45.000,00	



Etat 2017

Mühlenberg 2. BA



Legende

- 1. Art der Baubauart
- 2. Besondere Nutzungsarten
- 3. Besondere Nutzungsarten
- 4. Besondere Nutzungsarten
- 5. Besondere Nutzungsarten
- 6. Besondere Nutzungsarten
- 7. Besondere Nutzungsarten
- 8. Besondere Nutzungsarten
- 9. Besondere Nutzungsarten
- 10. Besondere Nutzungsarten
- 11. Besondere Nutzungsarten
- 12. Besondere Nutzungsarten
- 13. Besondere Nutzungsarten
- 14. Besondere Nutzungsarten
- 15. Besondere Nutzungsarten
- 16. Besondere Nutzungsarten
- 17. Besondere Nutzungsarten
- 18. Besondere Nutzungsarten
- 19. Besondere Nutzungsarten
- 20. Besondere Nutzungsarten
- 21. Besondere Nutzungsarten
- 22. Besondere Nutzungsarten
- 23. Besondere Nutzungsarten
- 24. Besondere Nutzungsarten
- 25. Besondere Nutzungsarten
- 26. Besondere Nutzungsarten
- 27. Besondere Nutzungsarten
- 28. Besondere Nutzungsarten
- 29. Besondere Nutzungsarten
- 30. Besondere Nutzungsarten
- 31. Besondere Nutzungsarten
- 32. Besondere Nutzungsarten
- 33. Besondere Nutzungsarten
- 34. Besondere Nutzungsarten
- 35. Besondere Nutzungsarten
- 36. Besondere Nutzungsarten
- 37. Besondere Nutzungsarten
- 38. Besondere Nutzungsarten
- 39. Besondere Nutzungsarten
- 40. Besondere Nutzungsarten
- 41. Besondere Nutzungsarten
- 42. Besondere Nutzungsarten
- 43. Besondere Nutzungsarten
- 44. Besondere Nutzungsarten
- 45. Besondere Nutzungsarten
- 46. Besondere Nutzungsarten
- 47. Besondere Nutzungsarten
- 48. Besondere Nutzungsarten
- 49. Besondere Nutzungsarten
- 50. Besondere Nutzungsarten

Tafelliche Festsetzungen (Fortsetzung)

Kennzeichnung (Fortsetzung)

Beschreibung	Beschluss zur Aufhebung	Befreiung gemäß § 7 Abs. 1	Befreiung gemäß § 7 Abs. 2	Befreiung gemäß § 11 a	Abweichungen	Beschluss als Erlaubnis	Sanktionierung



Bebauungsplan
STADT KLEVE

Bebauungsplan Nr. 1-053-2
Ausfertigung
Genehmigung Kleve
Flur. 35
Maßstab: 1 : 1.000

Fachbereich Planer & Bau September 2018

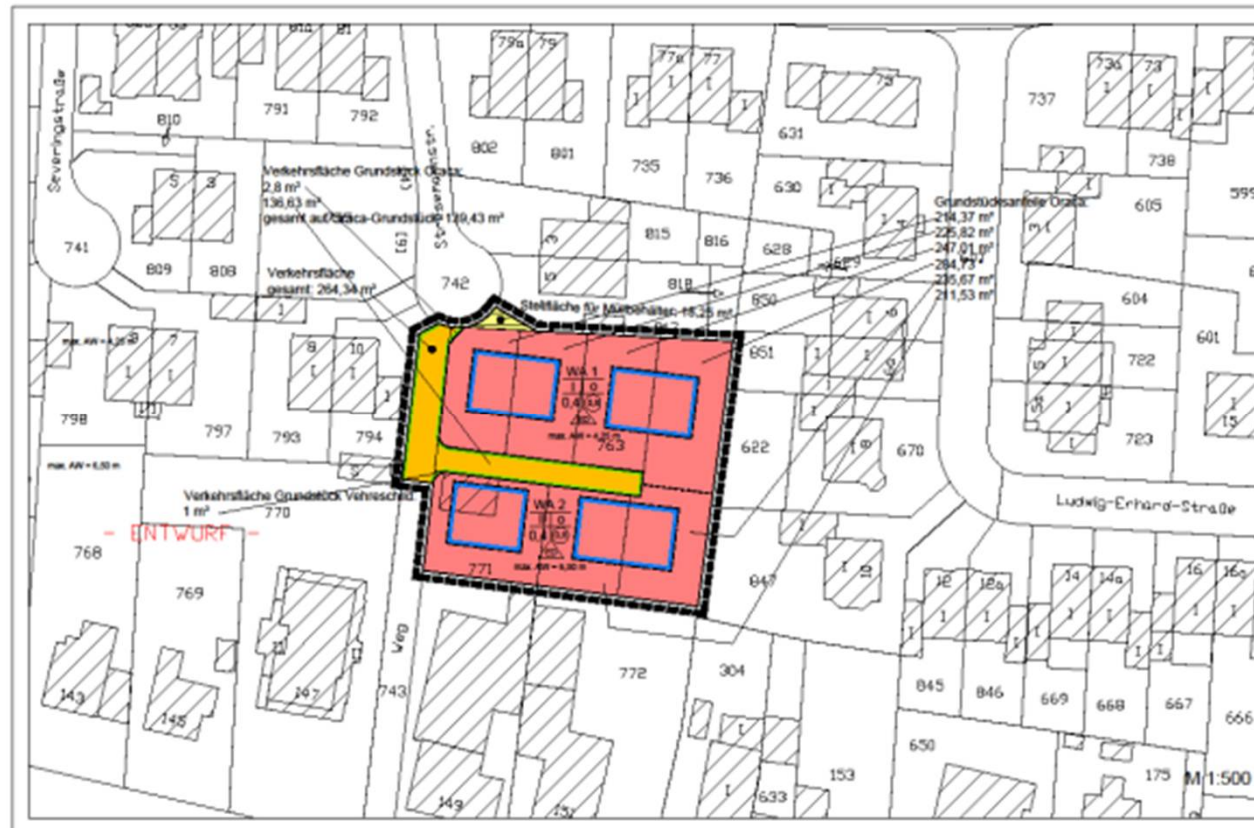


Zur Vervielfältigung freigegeben durch Verfügung der Kreisverwaltung Kleve

Etat 2017

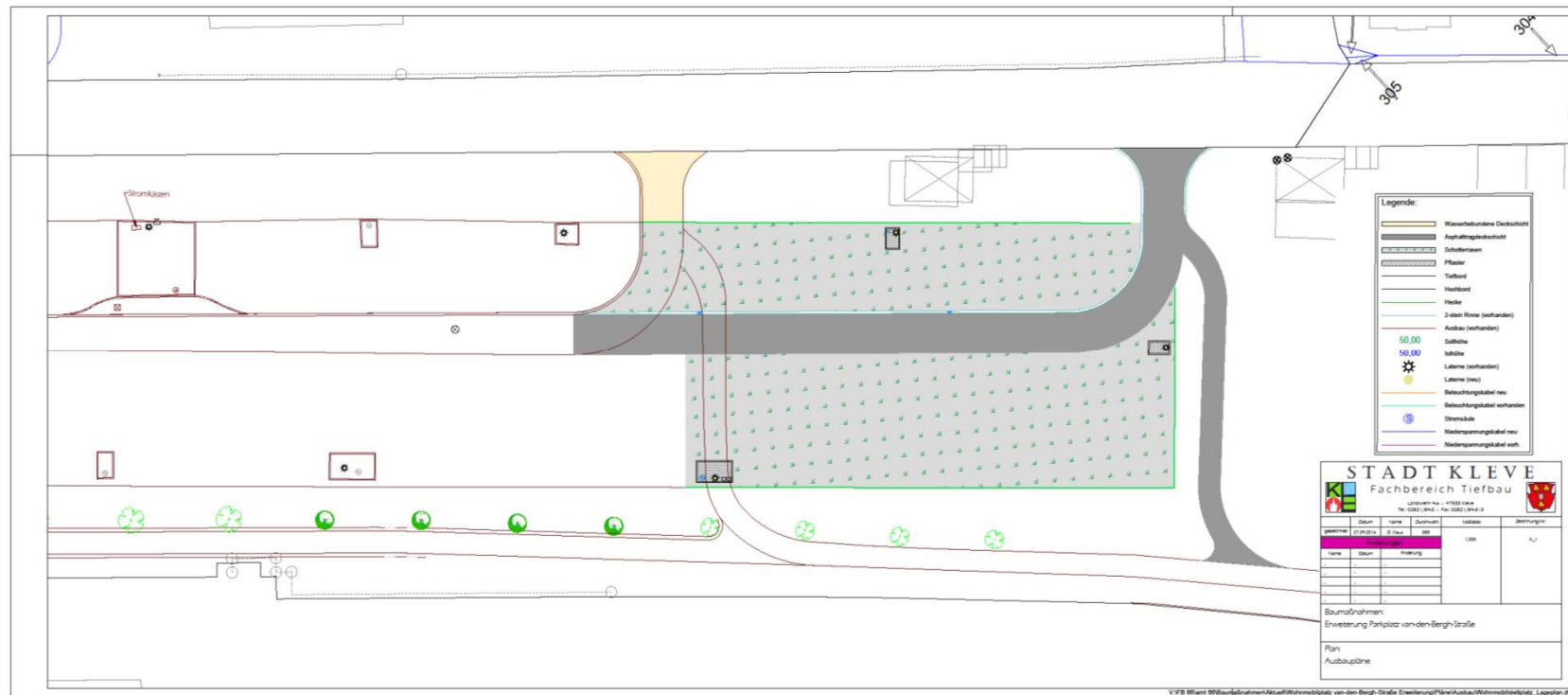
			Ansatz 2016	Ansatz 2017	VE 2018
10	7.000.248	<p>Erschließung eines Baugebietes an der Strese- mannstraße</p> <p><u>Erläuterung zum Haushaltsansatz</u></p> <p>Am Ende der Stresemannstraße soll ein weiteres Baugebiet erschlossen werden. Das Regenwasser wird ortsnah versickert</p> <p>Beleuchtung:</p>		<p>20.000,00</p> <p>6.000,00</p>	





Etat 2017

			Ansatz 2016	Ansatz 2017	VE 2018
10	7.000.142	Erweiterung Wohnmobilstellplatz			
		<u>Erläuterung zum Haushaltsansatz</u>			
		Nach der Erweiterung des Pkw-Parkplatzes am Bahnhof soll der Wohnmobilstellplatz wieder auf die bisherige Größe ausgedehnt werden.	70.000,00	25.000,00	



Etat 2017

			Ansatz 2016	Ansatz 2017	VE 2018
10	7.000.249	<p>Erschließung Baugebiet am Leitgraben</p> <p><u>Erläuterung zum Haushaltsansatz</u></p> <p>Am Leitgraben sollen zwei weitere Wohngebäude errichtet werden. Für die Erschließung ist die Ver- und Entsorgung sowie die Zuwegung auszubauen.</p> <p>Beleuchtung:</p>		<p>23.000,00</p> <p>6.000,00</p>	

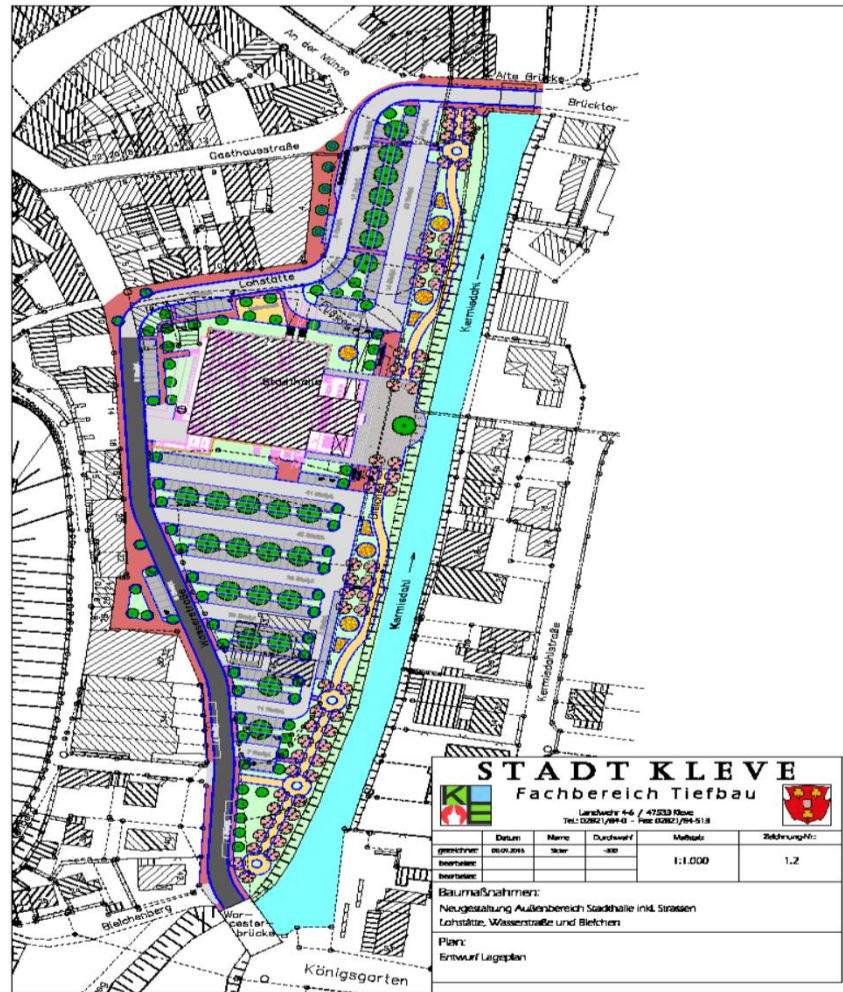
Etat 2017

			Ansatz 2016	Ansatz 2017	VE 2018
10	7.000.251	<p>Neugestaltung des Stadthallenumfeldes</p> <p><u>Erläuterung zum Haushaltsansatz</u></p> <p>Im Rahmen des integrierten Handlungskonzeptes und der Wasserrahmenrichtlinie soll das Stadthallenumfeld neu gestaltet werden. Inhalt der Maßnahme ist:</p> <ul style="list-style-type: none"> • Kanal- und Straßenneubau in der Wasserstraße und der Lohstätte • Gestaltung des direkten Umfeldes der Stadthalle • Neustrukturierung der Parkplätze • Aufhebung der Straße Bleichen • Bau eines ufernahen Fußweges und Renaturierung der Flächen. <p>Beleuchtung: Die Bauzeit ist vom September 2017 bis zum Juni 2020 festgelegt. Gesamtkosten: 2.060.000,00 € Es werden Zuschüsse aus dem IHK und der Wasserrahmenrichtlinie erwartet.</p> <p>Zuschuss</p>		130.000,00	406.000,00
				13.000,00	27.000,00
				100.000,00	



Etat 2017

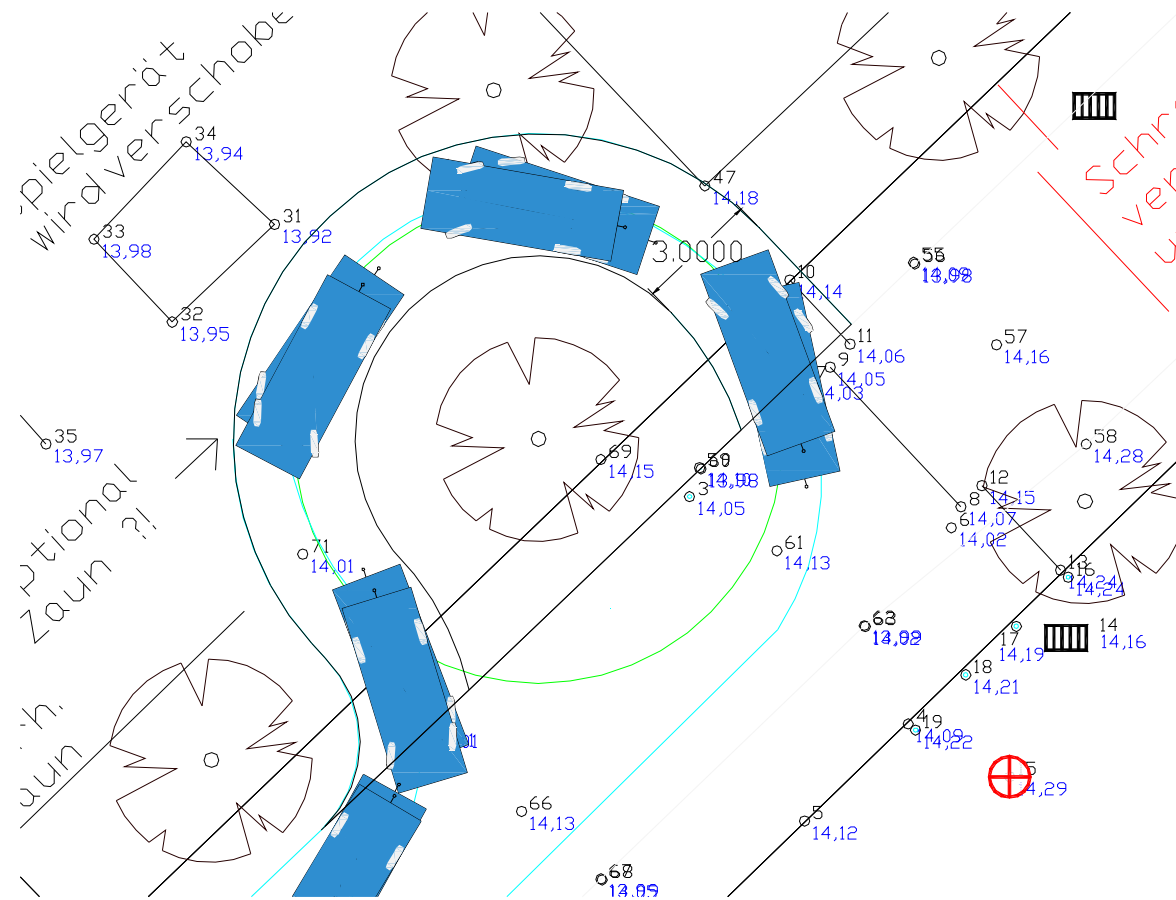
Neugestaltung Stadthallenumfeld



Etat 2017

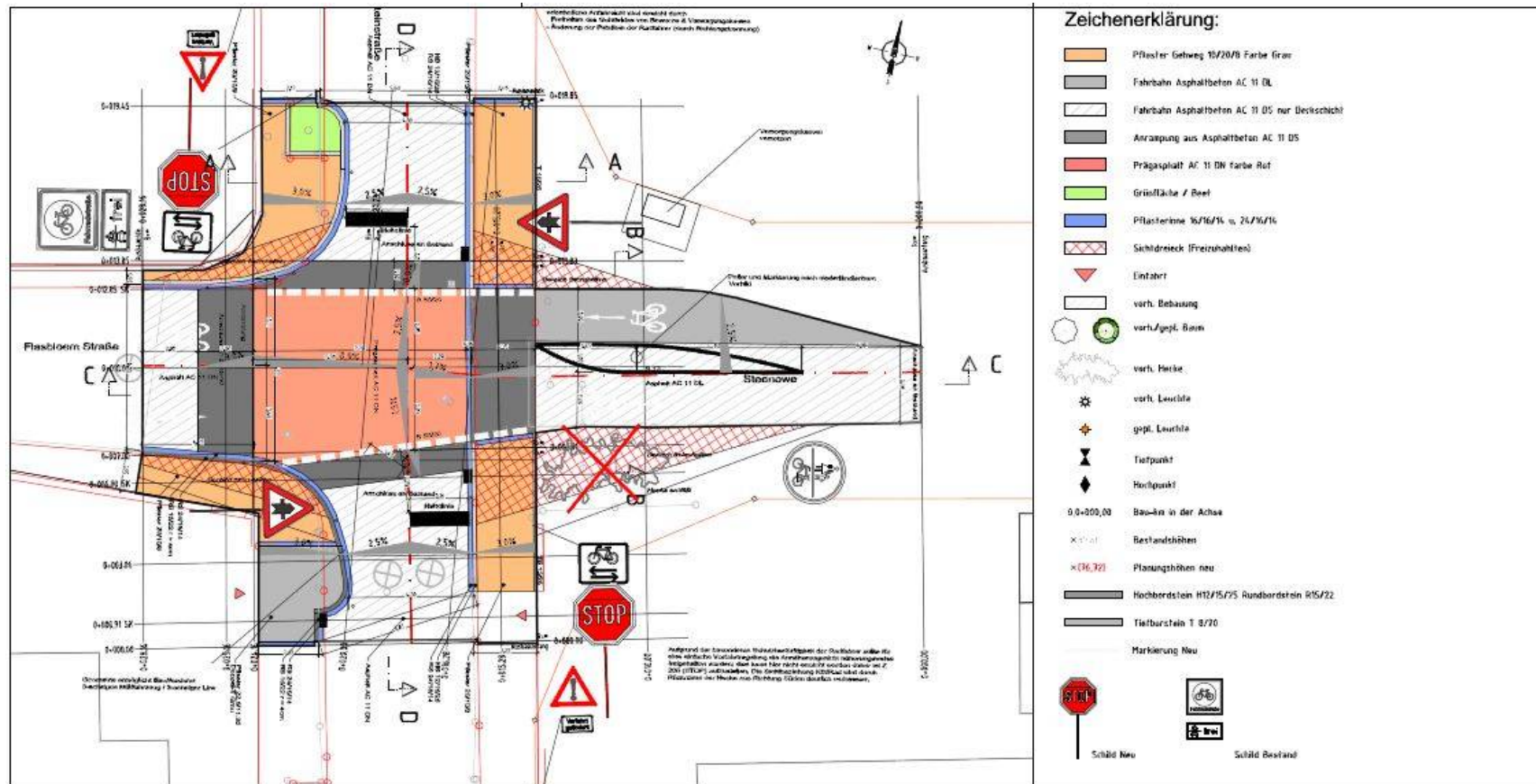
			Ansatz 2016	Ansatz 2017	VE 2018
10	7.000.250	Wendeschleife Grundschule Kellen <u>Erläuterung zum Haushaltsansatz</u> Zur Verbesserung des Bring- und Abholverkehrs soll an der Grundschule Kellen eine Wendeschleife angelegt werden. Beleuchtung:		15.000,00 3.000,00	





Etat 2017

			Ansatz 2016	Ansatz 2017	VE 2018
11	7.000177	<u>Umsetzung Radwegkonzept</u>			
		<u>Erläuterung zum Haushaltsansatz</u>			
		Für die Umsetzung des Radwegkonzeptes wurden folgende <u>investive</u> Maßnahmen vorgesehen:	41.000,00	35.000,00	
		- Radwegübergang Steinstraße-Steenowe 41.000,00			
		- Radwegübergang Hammscher Weg – Bahndamm 25.000,00			
		- Fahrradparker Innenstadt 10.000,00			
		Der Bau eines Fahrradschutzstreifens an der Ring-Straße wird als Einzelmaßnahme geführt.			



Etat 2017

			Ansatz 2016	Ansatz 2017	VE 2018
11	7.000259	<p><u>Umsetzung Radwegkonzept</u> <u>Fahrradschutzstreifen Ringstraße</u></p> <p><u>Erläuterung zum Haushaltsansatz</u> In Absprache mit dem Landesbetrieb Straßenbau NRW als Straßenbaulastträger der Ringstraße soll zur Steigerung der Verkehrssicherheit ein beidseitiger Fahrrad-schutzstreifen eingebaut werden.</p> <p>Zuschuss des Landesbetriebes:</p>		<p>273.800,00</p> <p>128.300,00</p>	



Etat 2017

			Ansatz 2016	Ansatz 2017	VE 2018
11	7.000252	<p><u>Barrierefreier Ausbau der Straße Kloppberg</u></p> <p><u>Erläuterung zum Haushaltsansatz</u> Der Gehweg der der mit einer Großpflasterfläche ausgebauten Straße „Kloppberg“ soll verbreitert und barrierefrei ausgestaltet werden.</p> <p>Beleuchtung:</p> <p>Zuschuss:</p>		<p>60.000,00</p> <p>10.000,00</p> <p>49.000,00</p>	

Etat 2017

Barrierefreier Ausbau Kloppberg

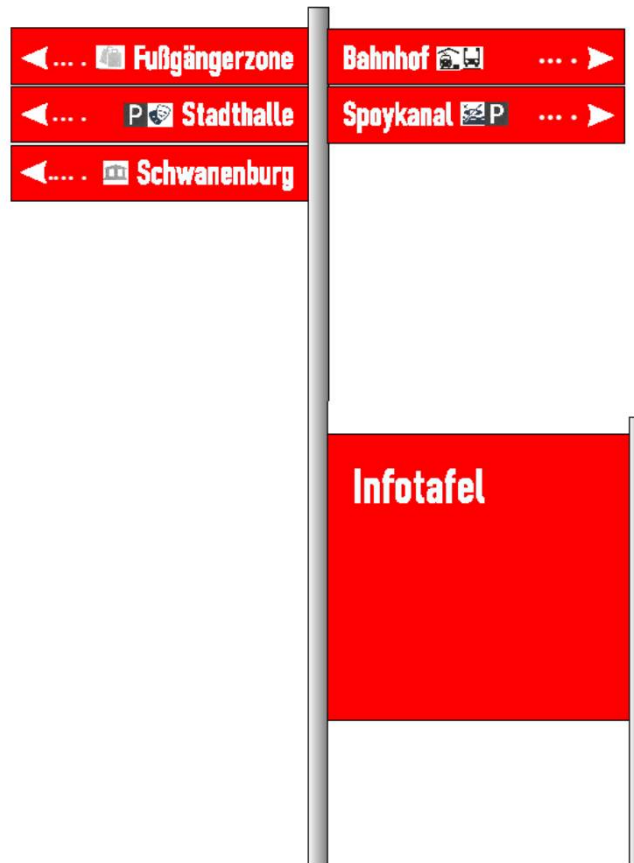


Etat 2017

			Ansatz 2016	Ansatz 2017	VE 2018
11	7.000253	<p><u>IHK Besucherleitsystem</u></p> <p><u>Erläuterung zum Haushaltsansatz</u></p> <p>Ziel des Systems ist es, ankommenden Besuchern direkt einen Überblick zu verschaffen:</p> <ul style="list-style-type: none"> - wo sie sich aktuell in Kleve befinden - welche Angebote / Sehenswürdigkeiten etc. es gibt - wie weit diese entfernt sind - wie diese zu erreichen sind (zu Fuß, mit dem Bus etc.). <p>Zuschuss:</p>		<p>50.000,00</p> <p>35.000,00</p>	

Etat 2017

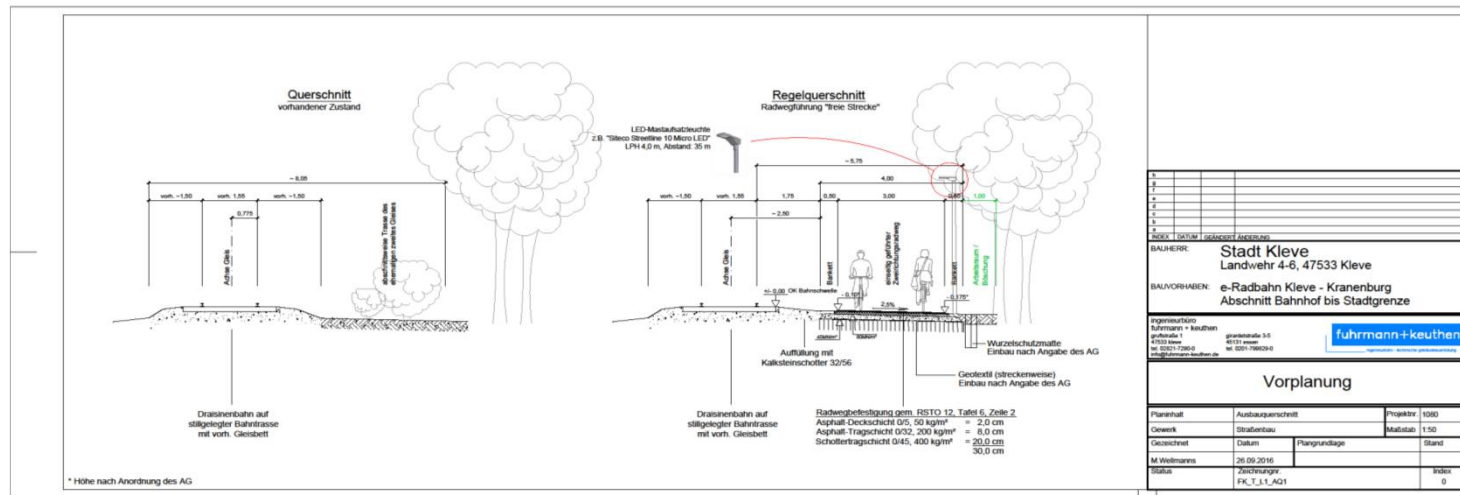
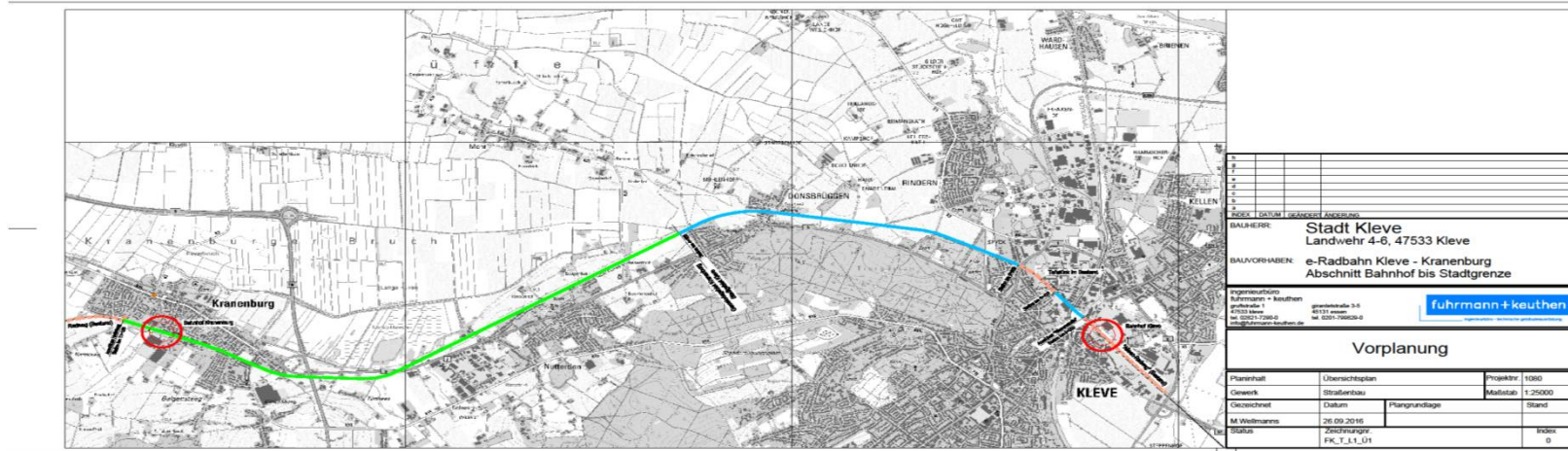
Besucherleitsystem



Etat 2017

			Ansatz 2016	Ansatz 2017	VE 2018
11	7.000256	<u>Radschnellweg Kleve-Kranenburg</u>			
		<u>Erläuterung zum Haushaltsansatz</u>		1.830.000,00	4.270.000,00
		Bau eines Radschnellweges entlang der Draisinenstrecke von Kleve nach Kranenburg. Gesamtkostenanteil einschl. Kranenburg: 6.100.000,- €			
		Die Realisierung der Maßnahme erfolgt nur bei entsprechender Bezuschussung durch Bund und Land			
		Zuschuss:			
		• Landeszuschuss	864.000,00	259.200,00	604.800,00
		• Bundeszuschuss	4.034.000,00	1.210.200,00	2.823.800,00
		• Kostenanteil Gemeinde Kranenburg	690.000,00	207.000,00	483.000,00





Etat 2017

			Ansatz 2016	Ansatz 2017	VE 2018
11		<u>Weitere investive Maßnahmen</u>			
		<u>Erläuterung zum Haushaltsansatz</u>		60.000,00	
	7.000069	• Erwerb von Straßenland	50.000,00		
	7.000164	• Ansatz für Planungskosten	5.000,00		
	7.000230	• Planungskosten Ampelanlagen	5.000,00		

Etat 2017

			Ansatz 2016	Ansatz 2017	VE 2018
12		<u>Einnahmen</u>			
	7.000072	Entgelte für Stellplätze		60.000,-	
	7.000067	Zuschuss LED-Beleuchtung		8.000,-	
	7.000186	Landeszuschuss Bushaltestellen		80.000,-	
	7.000214	Zuschuss integriertes Handlungskonzept		419.300,-	
	7.000246	Zuschuss Rückbau Bahnsteigdach	125.000,-		
	7.000251	Zuschuss Stadthallenumfeld (weitere Zuschüsse folgen)		100.000,-	
	7.000253	Zuschuss Besucherleitsystem		35.000,-	
	7.000259	Zuschuss Fahrradschutzstreifen Ringstraße		128.300,-	
	7.000256	Zuschuss Schnellradweg		1.676.400,-	3.911.600



Etat 2017

			Ansatz 2017	Ansatz 2018
14		<u>Angemeldete Maßnahmen des Fachbereichs Tiefbau zum Wirtschaftsplan 2017</u>		
		- Kanalausbau Gewerbegebiet Hamscher Weg – Wilhelm-Sinsteden-Str.	190.000,-	
		- Kanalausbau Baugebiet ehem. Unionsgelände (1. BA)	283.000,-	
		- Kanalerneuerung van-den-Bergh-Straße (Teil)	120.000,-	
		- Kanalerneuerung Spyckstraße (Teil 1)	435.000,-	
		- Kanalerneuerung Spyckstraße (Teil 2)	485.000,-	
		- Erschließung Baugebiet Stresemannstraße	53.000,-	
		- Erschließung Baugebiet Leitgraben	34.000,-	
		- Erschließung Baugebiet „Schlachthof“	350.000,-	
		- Kanalerneuerung Stadthallenumfeld 1.BA	70.000,-	
		- Ausbau Kanal Zuführungsstraße Unilever	285.000,-	
		- Teilerneuerung Kanal Brabanter Straße	210.000,-	
		- Hausanschlüsse	50.000,-	
		- Kanalsanierungen	50.000,-	
		- Kanalinspektion	150.000,-	
		- Niederschlagswasserreinigung (Entwässerungskonzepte)	80.000,-	
		- Kostenanteil nach KAG	100.000,-	



Produkt-Budget-Plan 2017

Bereich: 66 Tiefbau, Verkehr
Gruppe: 66.12 Verkehrsflächen und Anlagen

Produkt/Projekt: 66.12.01 Planung und Neubau von öffentlichen Verkehrsflächen	
Kurzbeschreibung Planung, Erneuerung von Hauptverkehrsstraßen, Erschließungsstraßen, Wirtschaftswege, Rad- und Gehweg, Brückenbauwerke, Tunnelbauwerke, Lichtzeichenanlagen, Beleuchtung, Beschilderung, Parkplätze, Schienenverkehr	
Ziele:	
operativ	
Beleuchtungsmaßnahmen im Stadtgebiet	Ausbau Spyckstraße BA 1 und BA 2
Behindertengerechter Ausbau von Bushaltestellen	Umsetzung Radwegkonzept
Umgestaltung Bahnhofsvorplatz	Erschließung eines Teilgebietes des ehem. Unionsgeländes
Ausbau der Flutstraße	Rückbau des Bahnsteigdaches
Neubau Rathausvorplatz	Ausbau Hammscher Weg – Wilhelm-Sinsteden-Straße
Geo-Informationssystem	Erschließung Baugebiet Leitgraben
Ausbau Zuführungsstraße Unilever	Erweiterung Wohnmobilplatz
Erschließung Mühlenberg 2. BA	Neugestaltung Stadthallenumfeld
Erschließung Baugebiet Stresemannstraße	Barrierefreier Ausbau Kloppberg
Wendeschleife Grundschule Kellen	IHK Besucherleitsystem
Fahrradschutzstreifen Ringstraße	Radschnellweg Kleve-Kranenburg
Verantwortlich: FB 66	



Produkt-Budget-Plan 2017

Bereich: 66 Tiefbau, Verkehr
 Gruppe: 66.12
 Produkt/Projekt: 66.12.01 Neubau von Verkehrsflächen

Kennzahlen						
Bezeichnung	Ergebnis 2015	Ansatz 2016	Ansatz 2017	Planung Folgejahre		
				2018	2019	2020
Produktumfang						
Eigenplanung [Anz]	16	18	17	16	16	17
Planungen Fremd [Anz]	4	2	5	2	2	3
Straßenbaumaßnahmen [m ²]	13060	20546	24908	15000	20000	18000
Gehwegeausbau [m ²]	6480	7600	6020	5000	5000	5000
Querungshilfen [Anzahl]	4	4	3	2	1	2
Brückenbau [m ²]	0	0	0	0	0	0
Signalanlagen [Anzahl]	2	0	1	0	0	1
Straßenleuchten Neubau [€]	580.485,-	630.000,-	480.500,-	400.000,-	400.000,-	350.000,-
Brückensanierungen [Anzahl]	0	0	2	2	0	1
Brückenuntersuchungen [Anzahl]	0	3	0	10	2	0

Produkt-Budget-Plan 2017

Bereich: 66 Tiefbau, Verkehr
 Gruppe: 66.12
 Produkt/Projekt: 66.12.01 Neubau von Verkehrsflächen

Kennzahlen						
Bezeichnung	Ergebnis 2015	Ansatz. 2016	Ansatz 2017	Planung Folgejahre		
				2018	2019	2020
Produktumfang						
Radwegausbau [m]	250	1420	2375	2000	1000	1000
Wanderwege [m]	0	0	0	0	0	100
Straßenbegleitgrün [€]	97.500	44.000,-	81.000,-	70.000,-	50.000,-	50.000,-
Erdbauarbeiten [€]	108.000,-	100.000,-	284.750,-	50.000,-	50.000,-	50.000,-
Sonstiges [€]	1.522.000,-	665.000,-	489.500,-	300.000,-	300.000,-	250.000,-

Neben der Bauabwicklung wurden im Fachbereich Tiefbau bearbeitet:

- Entwässerungsanträge
- Stellungnahmen zu Bebauungs- oder Flächennutzungsplänen in wasserrechtlicher Hinsicht
- Stellungnahmen zu Leitungsverlegungen der Versorgungsträger
- Stellungnahmen zu Bauanträgen in wasserrechtlicher Hinsicht
- Anträge auf Versickerung
- Anträge auf Herstellung oder Änderung der Grundstückszufahrten sowie Sondernutzungen
- Hausanschlussreparaturen



Vielen Dank für Ihre Aufmerksamkeit!