



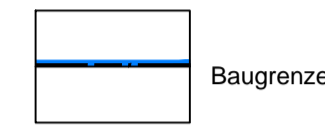
Legende

Signaturen gemäß der Verordnung über die Ausarbeitung der Bauleitpläne und die Darstellung des Planinhalts (Planzeichenverordnung 1990 - PlanzV 90)

Art der baulichen Nutzung (§ 5 Abs.2 Nr.1, § 9 Abs.1 Nr.1 des Baugesetzbuchs -BauGB-, §§ 1 bis 11 der Baunutzungsverordnung -BauNVO-)

SO Großflächiger Einzelhandel für Bekleidung mit marktüblichen Randsortiment (Gem. §11 BauNVO)

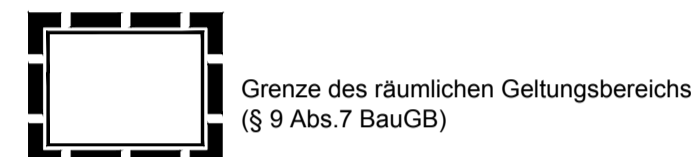
Bauweise, Baulinien, Baugrenzen (§ 9 Abs.1 Nr.2 BauGB, § 22 und 23 BauNVO)



Füllschema der Nutzungsschablone

SO	Art der baulichen Nutzung, SO = Sondergebiete
großfl. Einzelhandel	großfl. Einzelhandel
0,8 1,6	Grundflächenzahl Baumassenzahl
0	Bauweise, o = offene Bauweise

Sonstige Planzeichen



Hinweise

- Das Plangebiet ist der Erdbebenzone / geologischen Untergrundklasse 0 / S zugeordnet. Innerhalb der Erdbebenzone 0 müssen gemäß DIN 4149 für übliche Hochbauten keine besonderen Maßnahmen hinsichtlich potenzieller Erdbebenwirkungen ergriffen werden. Es wird jedoch empfohlen, für Bauwerke der Bedeutungskategorien III und IV entsprechend den Regelungen nach Erdbebenzone 1 zu verfahren
- Das Bebauungsplangebiet liegt innerhalb eines Bombenabwurf- und Kampfgebiets, weshalb die Existenz von Kampfmitteln nicht gänzlich ausgeschlossen werden kann. Es wird eine geophysikalische Untersuchung der Kampfmittel bzw. Militäreinrichtungen sowie der zu überbauenden Fläche empfohlen. Zur genauen Festlegung des weiteren Vorgehens wird um einen Ortstermin mit allen Beteiligten gebeten. Erdarbeiten sind mit entsprechender Vorsicht durchzuführen. Bei Aushubarbeiten mittels Erdbaumaschinen wird eine schichtweise Abtragung um ca. 50 cm sowie eine Betrachtung des Erdreichs hinsichtlich Veränderungen z.B. Verfärbungen empfohlen. Generell sind Bauarbeiten sofort einzustellen, sofern Kampfmittel gefunden werden und die zuständige Ordnungsbehörde ist umgehend zu verständigen.
- Sollten im Rahmen von Erdarbeiten Bodendenkmäler zutage treten, so wird nach den Bestimmungen der §§ 15 und 16 Denkmalschutzgesetz NW (DSchG NW) verfahren.
- Zugänge und Zufahrten sind so anzuordnen, dass von diesen Flächen kein Wasser auf die öffentliche Verkehrsfläche gelangen kann. Garagen sind so anzuordnen, dass ein Abstellen von Fahrzeugen vor diesen (z. B. zum Öffnen der Tore) ohne Behinderung des Straßenverkehrs und des Rad- und Fußverkehrs möglich ist und vorhandene Straßenbäume erhalten werden können.
- Die DIN 18920 "Schutz von Bäumen, Pflanzenbeständen und Vegetationsflächen bei Baumaßnahmen" sowie die Richtlinie für die Anlage von Straßen - Teil 4 (RAS-LP 4) können bei der Stadt Kleve, Fachbereich Planen und Bauen, eingesehen werden.
- Das Bebauungsplangebiet liegt im potenziellen natürlichen Überschwemmungsgebiet des Rheins. Bauherren und Grundstückseigentümer werden darauf hingewiesen, dass über den vom Deichverband geschaffenen Hochwasserschutz hinaus, Maßnahmen gegen Hochwasser und Qualmwasser sowie gegen auftretende hohe Grundwasserstände in eigener Verantwortung zu treffen sind und die Stadt Kleve für eventuelle Schäden nicht haftbar gemacht werden kann.
- Wenn bauliche Anlagen einschl. untergeordneter Gebäudeteile eine Höhe von 30 m überschreiten, ist vor Erteilung einer Baugenehmigung die Beteiligung des Bundesamts für Infrastruktur, Umweltschutz und Dienstleistungen der Bundeswehr notwendig.
- Das Vergnügungstättenkonzept, welches der Rat der Stadt Kleve am 22.05.2013 als städtebauliches Entwicklungskonzept beschlossen hat, ist Bestandteil des Bebauungsplans. Das Gutachten kann bei der Stadt Kleve, Fachbereich Planen und Bauen eingesehen bzw. angefordert werden.
- Das Bebauungsplangebiet liegt im potenziellen natürlichen Überschwemmungsgebiet des Rheins. Bauherren und Grundstückseigentümer werden darauf hingewiesen, dass über den vom Deichverband geschaffenen Hochwasserschutz hinaus, Maßnahmen gegen Hochwasser und Qualmwasser sowie gegen auftretende hohe Grundwasserstände in eigener Verantwortung zu treffen sind und die Stadt Kleve für eventuelle Schäden nicht haftbar gemacht werden kann. Die „Empfehlung zur Hochwasservorsorge im natürlichen Überschwemmungsgebiet“ des zuständigen Deichverbands sind zu beachten.
- Das Plangebiet liegt innerhalb der geschützten Gebiete am Rhein, die im Hochwasserfall bei einem Versagen von Hochwasserschutzanlagen von Überschwemmung betroffen sein können. Die überschwemmten und geschützten Gebiete am Rhein sind in den Hochwassergefahren- und Hochwasserrisikokarten Rhein dargestellt und unter www.flussgebiete.nrw.de veröffentlicht.

Textliche Festsetzungen

1. Art der baulichen Nutzung (§ 9 Abs.1 Nr. 1 BauGB)
 1.1 Innerhalb des Sondergebiets (§ 11 BauNVO) sind folgende Betriebe und Einrichtungen zulässig:
 1.2 Innerhalb des Sondergebietes ist die Unterbringung eines großflächigen Einzelhandelsbetriebs für Bekleidung mit marktüblichen Randsortimenten mit einer Verkaufsfläche von maximal 1.200 m² zulässig.

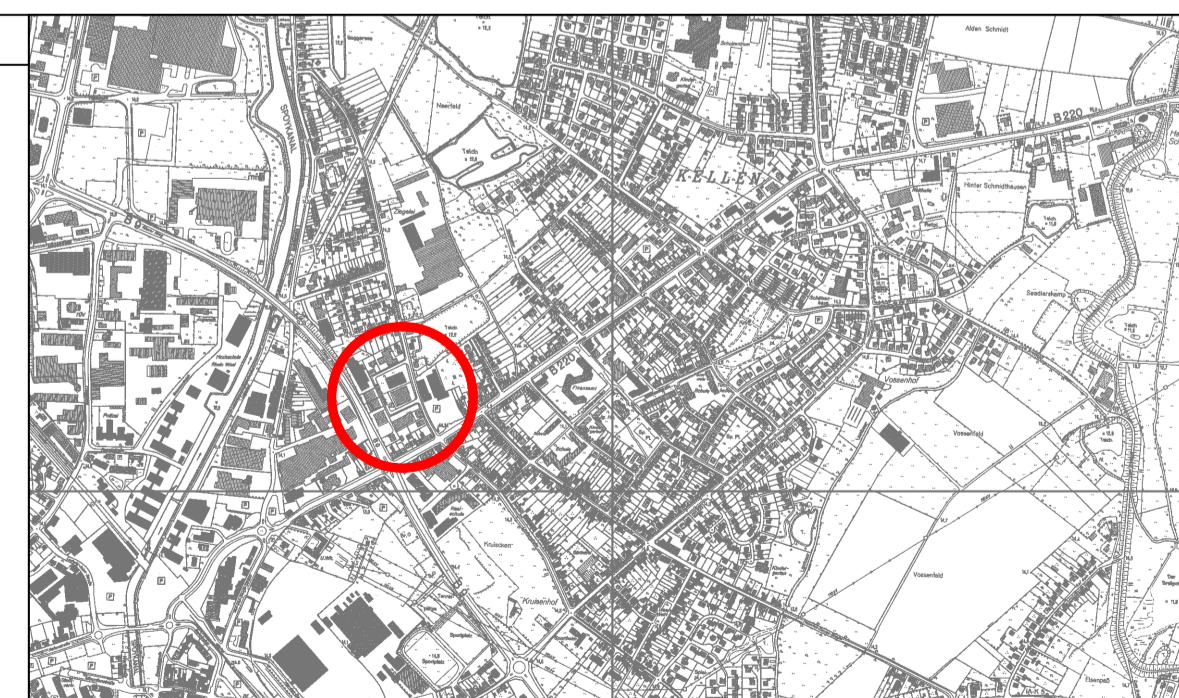
2. Maß der baulichen Nutzung (§ 9 Abs. 1 Nr. 1 BauGB, §§ 16-21 BauNVO)
 Gebäudehöhe: Im gesamten Plangebiet ist die Gebäudehöhe auf maximal 7,0 m begrenzt. Die maximale Gebäudehöhe ist als Maß von der Bezugsebene bis zum oberen Abschluss des Dachs definiert. Die Bezugsebene der Gebäudehöhe ist die anbaufähige Verkehrsfläche. Das Maß ist in der Mitte des jeweiligen Gebäudes zu bestimmen.

3. Nachrichtliche Übernahme (§ 9 Abs.6 BauGB)
 Der gesamte Geltungsbereich befindet sich im Hochwasserrisikogebiet des Rheins, welches bei Versagen oder Überströmen technischer Hochwasserschutzanlagen ab einem häufigen Hochwasser (HQ10) überschwemmt wird

Kleiver Sortimentsliste:

- nahversorgungsrelevante Sortimente:**
- Nahrungs- und Genussmittel, Getränke, Tabakwaren
 - Apotheken
 - Drogeriewaren, kosmetische Erzeugnisse und Körperpflegemittel
 - Wasch-, Putz-, Reinigungsmittel
- zentrenrelevante Sortimente:**
- Datenverarbeitungsgeräte, periphere Geräte und Software
 - Telekommunikationsgeräte
 - Geräte der Unterhaltungselektronik
 - Haushaltstextilien (Haus-, Tisch- und Bettwäsche), Kurzwaren, Schneidereibedarf, Handarbeiten sowie Meterware für Bekleidung und Wäsche
 - elektrische Haushaltsgeräte
 - keramische Erzeugnisse und Glaswaren
 - Musikinstrumente und Musikalien
 - Haushaltsgegenstände (u. a. Koch-, Brat- und Tafelgeschirre, Schneidwaren, Bestecke, nicht elektrische Haushaltsgeräte)
 - Bücher
 - Fachzeitschriften, Unterhaltungszeitschriften und Zeitungen
 - Schreib- und Papierwaren, Schul- und Büroartikel
 - Ton- und Bildträger
 - Sportartikel (inkl. Sportbekleidung, -schuhe, -geräte)
 - Spielwaren und Bastelartikel
 - Bekleidung
 - Schuhe, Lederwaren und Reisegepäck
 - medizinische und orthopädische Artikel
 - Blumen
 - Uhren und Schmuck
 - Augenoptiker
 - Foto- und optische Erzeugnisse
 - Kunstgegenstände, Bilder, kunstgewerbliche Erzeugnisse, Briefmarken, Münzen und Geschenkartikel
- nicht-zentrenrelevante Sortimente:**
- Bettwaren (u.a. Matratzen, Lattenroste, Oberdecken)
 - Metall- und Kunststoffwaren (u. a. Eisenwaren, Bauartikel, Installationsbedarf für Gas, Wasser, Heizung und Klimatechnik, Werkzeuge, Spielgeräte für Garten und Spielplatz, Rasenmäher)
 - Anstrichmittel, Bau- und Heimwerkerbedarf
 - Vorhänge, Teppiche, Bodenbeläge und Tapeten
 - Wohnmöbel, Kücheneinrichtungen, Büromöbel
 - Holz-, Flecht- und Korbwaren (u. a. Drechslerwaren, Korbmöbel, Bast- und Strohwaren, Kinderwagen)
 - Lampen, Leuchten und Beleuchtungsartikel
 - sonstige Haushaltsgegenstände (u. a. Bedarfsartikel für den Garten, Garten- und Campingmöbel, Grillgeräte)
 - Fahrräder, Fahrradteile und -zubehör
 - Sportgroßgeräte, Campingartikel
 - Pflanzen, Sämereien und Düngemittel
 - zoologischer Bedarf und lebende Tiere (inkl. Futtermittel für Haustiere)
 - Antiquitäten und Gebrauchswaren
 - Kraftwagenteile und -zubehör

Rechtsgrundlage	Beschluss zur Aufstellung	Beteiligung gemäß § 3 Abs. 1	Beteiligung gemäß § 3 Abs. 2	Beteiligung gemäß § 13 a	Änderungen	Beschluss als Satzung	Bekanntmachung
Dieser Bebauungsplan ist aufgestellt nach folgenden Vorschriften: Gemeindersordnung Gemindersordnung für das Land Nordrhein-Westfalen (GO NRW) in der derzeit gültigen Fassung. Baugesetzbuch (BauGB) in der derzeit gültigen Fassung. Baunutzungsverordnung Verordnung über die bauliche Nutzung der Grundstücke (Baunutzungsverordnung-BauNVO) in der derzeit gültigen Fassung. Planzeichenverordnung Verordnung über die Ausarbeitung der Bauleitpläne sowie über die Darstellung des Planinhalts in der derzeit gültigen Fassung. Bauordnung Bauordnung für das Land Nordrhein-Westfalen (Landesbauordnung-BauO NRW) in der derzeit gültigen Fassung.	Dieser Bebauungsplan ist gemäß § 2 (1) BauGB durch Beschluß des Rates der Stadt Kleve vom ... aufgestellt worden. Der Aufstellungsbeschluß wurde am ... ortsüblich bekanntgemacht.	Nach ortsüblicher Bekanntmachung am ... erfolgte die frühzeitige Beteiligung der Öffentlichkeit gemäß § 3 Abs. 1 BauGB in der Zeit vom ... bis ...	Nach ortsüblicher Bekanntmachung am ... hat dieser Bebauungsplan mit Begründung gemäß § 3 (2) BauGB in der Zeit vom ... bis ... ersatzlos ausgesetzt, ...	Nach ortsüblicher Bekanntmachung am ... konnte sich die Öffentlichkeit gemäß § 13 a Abs. 3 Ziffer 2 vom ... bis ... unterrichten und äußern.	Dieser Bebauungsplan ist aufgrund der vorgebrachten Bedenken und Anregungen gemäß § 3 (3) BauGB durch Beschluß des Rates der Stadt Kleve vom ... geändert worden. Die Änderungen sind in violetter Farbe eingetragen.	Der Rat der Stadt Kleve hat diesen Bebauungsplan mit Entscheidungsgrundlage gemäß § 10 BauGB in Verbindung mit § 7 GO NRW am ... als Satzung beschlossen.	Dieser Bebauungsplan hat am Rechtskraft erlangt.
	Kleve, den	Kleve, den	Kleve, den	Kleve, den	Kleve, den	Kleve, den	Kleve, den
	Die Bürgermeisterin	Die Bürgermeisterin	Die Bürgermeisterin	Die Bürgermeisterin	Die Bürgermeisterin	Die Bürgermeisterin	Die Bürgermeisterin
	(Nothing)	(Nothing)	(Nothing)	(Nothing)	(Nothing)	(Nothing)	(Nothing)



KLEVE *Bebauungsplan*
STADT KLEVE

Bebauungsplan Nr. 2-071-5
 Ausfertigung
 Gemarkung: Kellen
 Flur: 8
 Maßstab: 1 : 500

Kartenmaterial:
 © Geobasisdaten: Kreis Kleve (2018)
 Fachbereich Planen & Bauen Stand August 2019